

Pohjois-Pohjanmaan
maakuntakaavan uudistaminen
3. vaihemaakuntakaavaehdotus

***Maakuntakaavamerkinnot ja -määräykset
19.3.2018 (MKH 51 §)***

SISÄLLYSLUETTELO

SOIDEN KÄYTTÖ JA LUONNONYMPÄRISTÖ	3
MAA-AINESTEN KÄYTTÖ JA POHJAVESIEN SUOJELU	6
TUULIVOIMA	7
ALUE- JA YHDYSKUNTARAKENNE JA KAUPAN PALVELUVERKKO.....	9
MAASEUDUN ASUTUSRAKENNE	16
MATKAILU JA VIRKISTYS	17
KULTTUURIYMPÄRISTÖ.....	19
LIIKENNEJÄRJESTELMÄ JA LOGISTIIKKA.....	21
YHDYSKUNTATEKNIikka.....	24
MUUT MERKINNÄT	25
POISTETTAVAT / KUMOTTAVAT MERKINNÄT JA MÄÄRÄYKSET	28
MAAKUNTAKAAVAN HALLINNOLLINEN KÄSITTELY	30

POHJOIS-POHJANMAAN MAAKUNTAKAAVAN UUDISTAMINEN

3. VAIHEMAAKUNTAKAAVAN EHDOTUKSEN LAUSUNTOAINEISTO

MAAKUNTAKAAVAMERKINNÄT JA -MÄÄRÄYKSET

Nämä merkinnät ja määräykset liittyvät 19.3.2018 päivättyyn ja maakuntahallituksessa käsiteltyyn Pohjois-Pohjanmaan 3. vaihemaakuntakaavan ehdotuskarttaan.

Uudet ja voimassa olevista maakuntakaavoista muuttuvat merkintöjen selitykset ja määräykset on esitetty **punaisella värillä** ja poistetut **yliviivattu**. Kaavakartalla poistettavat merkinnät on esitetty yllirastitettuna.

Soiden käytön osalta 3.vaihemaakuntakaavassa merkinnällä osoitetaan alueita, joilla on 15.8.2013 jälkeen myönnetty ympäristölupa turvetuotantoa varten.

SOIDEN KÄYTTÖ JA LUONNONYMPÄRISTÖ

EO-tu

TURVETUOTANTOALUE

Merkinnällä osoitetaan turvetuotantoalueita, joilla on turpeen ottotoimintaa tai joilla on voimassa oleva ympäristölupa turvetuotantoa varten.

tu-1

TURVETUOTANTOON SOVELTUVA ALUE (tu-1)

Merkinnällä osoitetaan turvetuotantoon soveltuvia suoalueita.

Suunnittelumääräykset:

tu-1

Alueen käyttöönoton suunnittelussa on otettava huomioon vaikutukset asutukseen ja kulttuuriympäristöön, tuotantoalueiden yhteisvaikutus vesistöihin sekä poronhoitoalueella turvattava poronhoidon edellytykset.

Turvetuotantoalueiden jälkikäytön suunnittelussa tulee ottaa huomioon alueiden ominaisuudet, paikalliset maankäyttötarpeet ja suoluonnon tila ja pyrittävä käyttöön, jonka aiheuttama vesistökuormitus ei vaikeuta vesienhoitosuunnitelman tavoitteiden toteutumista. Jälkikäytön suunnittelussa tulee pyrkiä edistämään maatalouskäyttöä sellaisilla alueilla, joilla on maatalousmaan tarvetta, kuitenkin poronhoitoalueella tulee välttää alueiden ottamista maatalouskäyttöön.

tu-2

TURVETUOTANTOON SOVELTUVA ALUE (tu-2)

Merkinnällä osoitetaan suoalueita, jotka soveltuvat pääosin turvetuotantoon.

Suunnittelumääräykset:

tu-2

Alueen käyttöönoton suunnittelussa on otettava huomioon luonnonarvot, vaikutukset asutukseen ja kulttuuriympäristöön, tuotantoalueiden yhteisvaikutus vesistöihin sekä poronhoitoalueella turvattava poronhoidon edellytykset.

Turvetuotantoalueiden jälkikäytön suunnittelussa tulee ottaa huomioon alueiden ominaisuudet, paikalliset maankäyttötarpeet ja suoluonnon tila ja pyrittävä käyttöön, jonka aiheuttama vesistökuormitus ei vaikeuta vesienhoitosuunnitelman tavoitteiden toteutumista. Jälkikäytön suunnittelussa tulee pyrkiä edistämään maatalouskäyttöä sellaisilla alueilla, joilla on maatalousmaan tarvetta, kuitenkin poronhoitoalueella tulee välttää alueiden ottamista maatalouskäyttöön.

NATURA 2000 –VERKOSTOON KUULUVA ALUE

Merkinnällä osoitetaan valtioneuvoston päätösten mukaiset Natura 2000 -verkoston alueet.

SL

LUONNONSUOJELUALUE

Merkinnällä osoitetaan luonnonsuojelulain nojalla suojeltuja tai suojeltaviksi tarkoitettuja alueita.

Suunnittelumääräys:



Alueen ja sen ympäristön maankäyttö tulee suunnitella ja toteuttaa siten, ettei vaaranneta alueen suojelun tarkoitusta, vaan pyritään edistämään alueen luonnon monimuotoisuuden sekä alueiden välisten ekologisten yhteyksien säilymistä. Rakennuslupahakemuksesta tulee pyytää MRL 133 § mukainen elinkeino- liikenne- ja ympäristökeskuksen lausunto.

SL-1

Merkinnällä osoitetaan luonnonsuojelulain nojalla suojeltaviksi tarkoitettuja suoalueita. Alueella on voimassa MRL 33 § mukainen rakentamisrajoitus.

Suojelumääräys:



Alueella ei saa ryhtyä sellaisiin suon vesitaloutta muuttaviin toimenpiteisiin, jotka saattavat vaarantaa alueen suojeluarvoja. Suojelumääräys on voimassa kunnes suoalue perustetaan, kuitenkin enintään 5 vuotta tämän maakuntakaavan lainvoimaiseksi tulosta. Määräys ei koske alueellisesti tärkeää pohjavedenhankintaa.

S-1

SUOJELUALUE

Merkinnällä osoitetaan valtion maalla olevat Metsähallituksen omalla päätöksellä perustettavia soidensuojelualueita. Alueilla on voimassa MRL 33.1 §:n mukainen ehdollinen rakentamisrajoitus.

Suojelumääräys:

Alueella ei saa ryhtyä sellaisiin suon vesitaloutta muuttaviin toimenpiteisiin, jotka saattavat vaarantaa alueen suojeluarvoja. Määräys ei koske alueellisesti tärkeää pohjavedenhankintaa.

luo-1

LUONNON MONIMUOTOISUUDEN KANNALTA TÄRKEÄ SUOALUE

Merkinnällä osoitetaan sellaisia suoalueita, joilla osassa suoaluetta on todettu olevan maakunnallisesti merkittäviä luontoarvoja.

Suunnittelumääräys:

Alueen maankäyttö tulee suunnitella ja toteuttaa niin, että otetaan huomioon alueen luontoarvot.

SOIDEN KÄYTTÖ

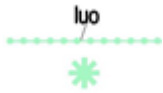
Yleisiä suunnittelumääräyksiä:

Soiden ja turvemaiden käyttö tulee suunnitella ja toteuttaa niin, että voimassa olevassa Oulujoen - livojen vesienhoitoalueen vesienhoitosuunnitelman toimenpideohjelmassa esitetyt vesien tilaa koskevat tavoitteet saavutetaan.

Alla mainituilla valuma-alueilla turvetuotanto on vaiheistettava voimakkaasti ja vesiensuojelumenetelmien tehokkuuteen tulee kiinnittää erityistä huomiota. Kivarinjoen (alue 61.14) ja Livojoen alaosan (alue 61.51) valuma-alueilla turvetuotannon vaiheistamisella on pyrittävä myös poronhoidolle aiheutuvien haittavaikutusten lieventämiseen.

- 53.02 Kalajoen alaosa
- 54.02 Pyhäjoen keskiosa
- 57.01 Siikajoen alaosa
- 57.03 Siikajoen yläosa
- 57.06 Lamujoki
- 58.02 Temmesjoen keskiosa
- 59.14 Sanginjoen alaosa
- 59.15 Sanginjoen yläosa
- 59.26 Otermanjärven alue, Kutujoki
- 59.31 Oulujärven Niskanselän alue
- 59.34 Aittojoki
- 60.02 Ylikiiminki
- 60.03 Kiiminkijoen keskiosa

60.06 Nuorittajoen alaosa
 60.07 Nuorittajien yläosa
 61.14 Kivarinjoki
 61.51 Livojoen alaosa
 63.01 Kuivajoen alaosa
 Kiiminkijoen vesistöalue



LUONNON MONIMUOTOISUUDEN KANNALTA ERITYISEN TÄRKEÄ ALUE

Merkinnällä osoitetaan suojelualueiden ulkopuolella olevia tärkeitä lintualueita sekä **merkittävimmät uhanalaisten kasvien alueet** muita luontoarvoiltaan merkittäviä alueita.

Suunnittelumääräys:

Alueen maankäyttöä suunniteltaessa tulee ottaa huomioon luonnon monimuotoisuuteen liittyvät arvot ja niiden säilymisen edistäminen.

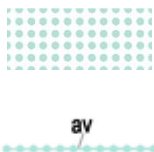
Alueen maankäyttö tulee suunnitella ja toteuttaa niin, että edistetään alueen monimuotoisuuden säilymistä. Yksityiskohtaisemmassa kaavoituksessa tulee varmistaa, että suunniteltu maankäyttö ei vaaranna linnuston ja kasvien elinoloja.

• PERINNEMAISEMAKOHDE

Merkinnällä osoitetaan valtakunnallisesti ja maakunnallisesti merkittäviä perinnemaisema- ja perinnebiotooppikohteita.

Suunnittelumääräykset:

Alueiden suunnittelussa ja käytössä tulee edistää kohteen kulttuuri- ja luonnonperintöarvojen säilymistä. Valtakunnallisesti arvokkaisiin kohteisiin merkittävästi vaikuttavissa hankkeissa on varattava **ao. viranomaiselle** ~~valtion aluehallintoviranomaiselle ja museoviranomaiselle~~ tilaisuus antaa lausunto.



ARVOKAS VESISTÖ

Merkinnällä osoitetaan lohikannan elvytysohjelmaan ~~sisältyvien~~ **sisältyneiden** jokien pääuomat, uhanalaisen eliölajiston kannalta erityisen arvokkaita virtavesistöjä **ja muita erityisiä luonnon- tai kalatalousarvoja omaavia vesistöjä.**

Suunnittelumääräys:

Maakuntakaavassa av-merkinnällä osoitettujen vesistöjen tilaan vaikuttavat toimenpiteet on suunniteltava siten, ~~että arvokkaan vesialueen soveltuvuutta varauksen perusteena oleville eliölajeille ei vaaranneta~~ **ettei vesistöjen luonnon- tai kalatalousarvoja vaaranneta.**

••••• LUONNON MONIKÄYTTÖALUE

Merkinnällä osoitetaan virkistyskäytön kannalta kehitettäviä, arvokkaita luontokohteita sisältäviä aluekokonaisuuksia.

Suunnittelumääräys:

Alueen maankäyttöä suunniteltaessa tulee kiinnittää erityistä huomiota luontoalueiden virkistyskäyttömahdollisuuksien edistämiseen, niiden välisten reitistöjen muodostamiseen sekä maisema- ja ympäristöarvojen säilymiseen.



MAA- JA METSÄTALOUSVALTAINEN ALUE, JOLLA ON ERITYISIÄ YMPÄRISTÖARVOJA

Merkinnällä osoitetaan Natura 2000-verkostoon sisältyviä alueita, joiden ympäristöarvojen turvaaminen on tarkoitus toteuttaa metsälain nojalla.

MAA-AINESTEN KÄYTTÖ JA POHJAVESIEN SUOJELU

MY-hs

ARVOKAS HARJUALUE

Merkinnällä osoitetaan valtioneuvoston hyväksymän valtakunnallisen harjensuojeluohjelman mukaiset harjualueet ja muut vähintään seudullisesti arvokkaat harjualueet.

Suunnittelumääräys:

Alueen maankäyttö tulee suunnitella ja toteuttaa niin, ettei maisemakuvaa turmella, luonnon merkittäviä kauneusarvoja, erikoisia luonnonesiintymiä tai muinaisjäännöksiä tuhota eikä luonnonoloissa aiheuteta huomattavia tai laajalle ulottuvia vahingollisia muutoksia.

ARVOKAS GEOLOGINEN MUODOSTUMA

Merkinnällä osoitetaan luonnon- ja maisemansuojelun kannalta valtakunnallisesti arvokkaat geologiset muodostumat.

Suunnittelumääräys:

Alueen maankäyttö tulee suunnitella ja toteuttaa niin, ettei maisemakuvaa turmella, luonnon merkittäviä kauneusarvoja, erikoisia luonnonesiintymiä tuhota eikä luonnonoloissa aiheuteta huomattavia tai laajalle ulottuvia vahingollisia muutoksia.



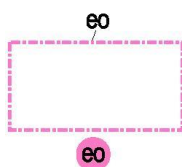
MAISEMAKALLIOALUE



MOREENIMUODOSTUMA



TUULI- JA RANTAKERROSTUMA



MAA-AINESTEN OTTOALUE

Merkinnällä osoitetaan seudullisesti merkittävät maa-ainesten ottoalueet ja kalliokiviainesten otto-
paikat.

Suunnittelumääräykset:

Maa-ainesten otto tulee sovittaa alueen ympäristöarvoihin, arkeologiseen kulttuuriperintöön, pohjavesivaroihin ja muihin käyttötarpeisiin. Kalliokiviainesten otto on pyrittävä keskittämään ja sen ympäristövaikutukset tulee rajoittaa mahdollisimman suppeiksi. Maa-ainesten ottamisen tarkoituksenmukaisesta etenemisestä koko alueella ja sille soveltuvasta jälkikäytöstä on huolehdittava yksityiskohtaisessa suunnittelussa



POHJAVESIALUE

Merkinnällä osoitetaan yhdyskuntien vedenhankintaa varten tärkeät (I luokka / 1-luokka) ja vedenhankintaan soveltuvat (II luokka) / muut vedenhankintakäyttöön soveltuvat (2-luokka) pohjavesialueet.

Suunnittelumääräykset:

Pohjavesien pilaantumis- ja muuttumisriskejä aiheuttavat laitokset ja toiminnot on sijoitettava riittävän etäälle tärkeistä ja vedenhankintaan soveltuvista pohjavesialueista tai riskien syntyminen on estettävä riittävin vesiensuojelutoimenpitein. Alueella tulee huolehtia pohjavesien suojelun ja maa-ainesten ottotarpeiden yhteensovittamisesta.



TÄRKEÄ POHJAVESIVYÖHYKE

Merkinnällä osoitetaan laajoja, useista pohjavesialueista muodostuvia vyöhykeitä, jotka soveltuvat pohjaveden ottamiseen maakunnallista tai seudullista tarvetta varten.

TUULIVOIMA

tv-1
301

TUULIVOIMALOIDEN ALUE

Merkinnällä osoitetaan maa-alueita, jotka soveltuvat merkitykseltään seudullisten tuulivoimala-alueiden rakentamiseen. Alueella ei ole voimassa MRL 33 § mukaista rakentamisrajoitusta. Luku merkinnän yhteydessä viittaa kaavaselostuksen alueluetteloon.

Suunnittelumääräykset:

Alueen suunnittelussa on otettava huomioon vaikutukset asutukseen, maisemaan, linnustoon, luontoon ja kulttuuriympäristöön sekä pyrittävä ehkäisemään haitallisia vaikutuksia. Tuulivoimarakentamisen yksityiskohtaisemmassa suunnittelussa on varmistettava, ettei asutukselle aiheudu merkittäviä melu- ja välkevaikutuksia ja että valtakunnallisten kulttuuriympäristöjen arvot säilyvät.

Lisäksi tulee ottaa huomioon lentoliikenteestä, liikenneväylistä ja tutkajärjestelmistä johtuvat rajoitteet voimaloiden koolle ja sijoittelulle sekä selvitettävä tuulivoimaloiden vaikutukset puolustusvoimien toimintaan. Poroahoitoalueella tulee turvata poronhoidon edellytykset.

tv-2
201

TUULIVOIMALOIDEN ALUE

Merkinnällä osoitetaan merialueita, jotka soveltuvat merkitykseltään seudullisten tuulivoimala-alueiden rakentamiseen. Alueella ei ole voimassa MRL 33 § mukaista rakentamisrajoitusta. Luku merkinnän yhteydessä viittaa kaavaselostuksen alueluetteloon.

Suunnittelumääräykset:

Alueen suunnittelussa on otettava huomioon vaikutukset asutukseen, maisemaan, linnustoon, luontoon ja kulttuuriympäristöön sekä pyrittävä ehkäisemään haitallisia vaikutuksia. Tuulivoimarakentamisen yksityiskohtaisemmassa suunnittelussa on varmistettava, ettei asutukselle aiheudu merkittäviä melu- ja välkevaikutuksia ja että valtakunnallisten kulttuuriympäristöjen arvot säilyvät.

Lisäksi tulee ottaa huomioon lentoliikenteestä, merenkulun turvallisuudesta ja tutkajärjestelmistä johtuvat rajoitteet voimaloiden koolle ja sijoittelulle sekä selvitettävä tuulivoimaloiden vaikutukset puolustusvoimien toimintaan. Tuulivoimalat tulee sijoittaa ryhmiin geometrialtaan selkeään muotoon ja niin lähelle toisiaan kuin se energiantuotannon taloudellisuus huomioon ottaen on mahdollista.

TUULIVOIMALOIDEN RAKENTAMINEN

Yleisiä suunnittelumääräyksiä:

Maakuntakaavassa osoitettujen tuulivoimala-alueiden ulkopuolelle voidaan toteuttaa tuulipuistoja, jotka eivät ole merkitykseltään seudullisia.

Perämeren rannikkoalueella tuulivoimarakentaminen tulee sijoittaa ensisijaisesti maakuntakaavassa osoitetuille tuulivoimaloiden alueille. Tapauskohtaisesti voidaan harkita tuulivoimaloiden sijoittamista myös muille alueille, mikäli se ei merkittävästi lisää tuulivoimarakentamisesta aiheutuvia haitallisia yhteisvaikutuksia asutukseen, maisemaan, linnustoon tai muuhun ympäristöön.

Tuulivoimalat tulee lähtökohtaisesti sijoittaa linnuston kannalta tärkeiden alueiden ulkopuolelle. Tapauskohtaisesti voidaan harkita tuulivoimarakentamista myös näille alueille, mikäli tuulivoimarakentaminen ei heikennä alueiden linnustoarvoja.

Tuulivoimarakentamista suunniteltaessa voimalat tulee sijoittaa valtakunnallisesti ja maakunnallisesti arvokkaiden maisema-alueiden ja rakennettujen kulttuuriympäristöjen, luonnonsuojelualueiden, Natura 2000 -verkoston alueiden, harjijensuojeluohjelman alueiden, maakuntakaavan luonnonalueiden ja seudullisesti merkittävien virkistysalueiden ulkopuolelle.

Tuulivoimarakentamista suunniteltaessa on otettava huomioon eri hankkeiden yhteisvaikutukset erityisesti asutukseen, maisemaan ja linnustoon sekä pyrittävä ehkäisemään haitallisia vaikutuk-

sia. Tuulivoimarakentamisen yksityiskohtaisemmassa suunnittelussa on varmistettava, ettei asu-
tukselle aiheudu merkittäviä melu- ja välkevaikutuksia ja että valtakunnallisten kulttuuriympäris-
töjen arvot säilyvät.

~~Muuttoliinustoon kohdistuvien yhteisvaikutusten ehkäisemiseksi voimalat tulee sijoittaa ensisijai-
sesti maakuntakaavoituksen yhteydessä määriteltujen muuton painopistealueiden ja tärkeiden le-
vähämisa-alueiden ulkopuolelle.~~

Lähekkäin sijoittuvien tuulivoimala-alueiden liittäminen sähköverkkoon on pyrittävä keskittämään
yhteiseen johtokäytävään.

Tuulivoimarakentamista suunniteltaessa on otettava huomioon lentoliikenteestä, liikenneväylistä
ja tutkajärjestelmistä johtuvat rajoitteet voimaloiden koolle ja sijoittelulle sekä selvitettävä tuulivoi-
maloiden vaikutukset puolustusvoimien toimintaan. Poronhoitoalueella tulee turvata poronhoidon
edellytykset.

Tuulivoimarakentamista suunniteltaessa on kuultava puolustusvoimia. Suunnittelussa tulee tur-
vata puolustusvoimien toimintaedellytykset sekä ottaa erityisesti huomioon puolustusvoimien toi-
minnasta, kuten tutkajärjestelmistä ja radioyhteyksien turvaamisesta johtuvat rajoitteet.

ALUE- JA YHDYSKUNTARAKENNE JA KAUPAN PALVELUVERKKO

KANSAINVÄLINEN KEHITTÄMISVYÖHYKE: PERÄMERENKAARI

■ ■ ■ ■ Suunnittelumääräykset:

Kehittämisyöhykkeen toimintojen verkostoitumista tulee edistää alueidenkäyttöratkaisuilla.

Yksityiskohtaisemmassa suunnittelussa on varauduttava palvelutasoltaan korkeatasoisiin kansainvälisiin liikenneyhteyksiin, erityisesti pääteiden liikenteen sujuvuuden ja turvallisuuden parantamiseen, raideliikenteen kehittämiseen sekä tietoliikenneverkostoihin.

Perämeren rannikon matkailu- ja virkistyspalvelujen yksityiskohtaisemmassa suunnittelussa tulee ottaa huomioon seudullisesti merkittävien virkistysalueiden, veneilyreittien ja -satamien kehittämistarpeet sekä yhtenäisen kevyen liikenteen reitin kehittämismahdollisuus.

Yksityiskohtaisemmassa suunnittelussa tulee ottaa huomioon maankohoamisen taloudelliset ja ympäristölliset vaikutukset sekä turvattu maiseman ja luonnontalouden erityispiirteet ja luonnon kehityskulkujen alueellinen edustavuus. Maankohoamisrannikon luonnon- ja kulttuuriperinnön kansainvälisten arvojen säilymistä ja matkailullista hyödyntämistä on pyrittävä edistämään.

kk-1

KAUPUNKIKEHITTÄMISEN KOHDEALUE: OULUN KAUPUNKISEUTU

Merkinnällä osoitetaan Oulun seudun yhtenäisen yhdyskuntarakenteen aluetta, joka muodostaa Oulun valtakunnanosakeskuksen ydinalueen. Alueella on tarvetta kuntien yhteistoimintaan alueidenkäytön suunnittelussa ja hankkeiden yhteensovittamisessa.

Suunnittelumääräykset:

Oulun kaupunkiseudulla kasvu tulee kohdistaa ensisijaisesti kuntakeskuksiin ja alakeskuksiin, missä kaupunki- ja taajamarakennetta on pyrittävä täydentämään ja eheyttämään. Uudet asuntoalueet tulee sijoittaa joukkoliikenteen kannalta edullisesti ja niillä tulee suosia tiivistä pientaloasutusta.

Alueen kaupunki-, kunta- ja aluekeskuksiin voidaan sijoittaa seutua palvelevia vähittäiskaupan suuryksiköitä, jotka tulee sijoittaa siten, että ne tukevat yhdyskuntarakennetta ja ovat hyvin kevyt- ja joukkoliikenteen saavutettavissa.

Yksityiskohtaisemmalla suunnittelulla tulee luoda edellytykset seudullisen virkistysalueverkoston toteuttamiselle. Oulujoen suistosta ja Oulujokilaaksosta sekä keskeistä kaupunkiseuturakennetta yhdistävästä virkistysaluekehästä koostuvan yhtenäisen vihervyöhykkeen muodostuminen on turvattu.

kk-2

RAAHEN KAUPUNKISEUTU

Merkinnällä osoitetaan Raahen-Pattijoen yhtenäisen yhdyskuntarakenteen aluetta, joka muodostaa Raahen aluekeskuksen ydinalueen.

Suunnittelumääräykset:

Yksityiskohtaisemmassa suunnittelussa on pidettävä lähtökohtana kaupunkiseudun nykyistä rakennetta ja turvattu tuotanto- ja liiketoimintojen kehittämismahdollisuudet riittäväillä aluevarauksilla. Uusilla alueilla tulee suosia pientaloasutusta siten, että seudulla on tarjolla vaihtoehtoisia asuimuotoja.

Raahen keskustaa kehitettäessä suunnittelun lähtökohtana on pidettävä historiallisen ruutukaavan ja vanhan puukaupunkimiljöön säilymistä.

Uusien kauppapalvelujen sijoitusratkaisuilla ei saa vaarantaa kaupungin keskustan kehittämisedellytyksiä.

Kaupunkiseudulla tulee yksityiskohtaisemmalla suunnittelulla luoda edellytykset seudullisen virkistysalueverkoston toteuttamiselle.

kk-3

OULUN ETELÄISEN ALUEEN KAUPUNKIVERKKO

Merkinnällä osoitetaan maakunnan eteläosan maaseutukaupunkien verkko, joka muodostaa Oulun eteläisen aluekeskuksen ydinalueen.

Suunnittelumääräykset:

Yksityiskohtaisemmassa suunnittelussa kaupan ja muiden palvelujen, elinkeinoelämän, asutuksen, liikenteen ja virkistystoimintojen sijoittelussa on pyrittävä tehostamaan verkostokaupungin olemassa olevien yhdyskuntien alueiden käyttöä kuntien välisellä yhteistyöllä ja työnjaolla.

Alueen kaupunkikeskuksiin voidaan sijoittaa seutua palvelevia vähittäiskaupan suuryksiköitä, jotka tulee sijoittaa siten, että ne ovat hyvin kevyt- ja joukkoliikenteen saavutettavissa.

kk-4

KUUSAMON MATKAILUKAUPUNKI

Merkinnällä osoitetaan Koillis-Suomen aluekeskuksen ydinalue, jota kehitetään kansainvälisenä matkailu- ja kaupunkikeskuksena.

Suunnittelumääräykset:

Yksityiskohtaisemmassa suunnittelussa tulee edistää toiminnallisesti monipuolisen sekä maisemallisesti ja kaupunkikuvallisesti korkeatasoisen matkailukaupungin kehittämistä Kuusamon kaupunkikeskustan ja Rukan matkailukeskuksen muodostaman kaksoiskeskuksen varaan.

kk-5

OULUN SEUDUN LAATUKÄYTÄVÄ

Merkinnällä osoitetaan Oulun lentoaseman, kaupungin keskustan, yliopiston ja muiden Oulun kaupunkiseudun suurten työpaikka- ja palvelualueiden välistä, kaupunkimaisesti rakennettavaa tie- ja yritys ympäristön vyöhykettä.

Suunnittelumääräykset:

Alueelle tulee pyrkiä kuntien yhteistyöllä luomaan yhtenäisiä suunnitteluperiaatteita, joilla turvataan vyöhykkeen kehittämisedellytykset kansainvälisesti vetovoimaiseksi, yhdyskuntarakenteeltaan ja kaupunkikuvaltaan korkeatasoiseksi, pääosin yritystoiminnan, kaupallisten palvelujen ja vapaa-ai- kapalvelujen alueeksi **kulttuuriympäristöt ja maiseman arvot huomioiden**. ~~Vyöhykkeellä on kiinnitettävä erityistä huomiota joukkoliikenteen edistämiseen.~~ **Yksityiskohtaisemmassa suunnittelussa tulee luoda yhdyskuntarakenteelliset edellytykset korkean palvelutason joukkoliikenteen kehittämiseksi.**



MAAKUNTAKAAVA-ALUEEN RAJA

OULU

VALTAKUNNANOSAKESKUKSEN/MAAKUNTAKESKUKSEN NIMI

HAAPAV

KAUPUNKIKESKUKSEN NIMI

VAALA

KUNTAKESKUKSEN NIMI

KAARKURI

ALAKESKUKSEN NIMI

Rautio

KYLÄKESKUKSEN NIMI

Rokua-Ou

MATKAILU- JA VIRKISTYSALUEKOKONAISUUDEN NIMI

A

TAAJAMATOIMINTOJEN ALUE

Merkinnällä osoitetaan asumisen, palvelujen, teollisuus- ja muiden työpaikka-alueiden ym. taajamatoimintojen sijoittumisalue ja laajentumisalueita.

Suunnittelumääräykset:

Yksityiskohtaisemmassa suunnittelussa tulee alueiden käyttöönottojärjestyksessä ja mitoituksessa kiinnittää erityistä huomiota vaihtoehtoisten aluekokonaisuuksien toiminnallis-taloudelliseen edullisuuteen, ympäristön laatuun ja kevyen liikenteen toimintaedellytyksiin.

Yksityiskohtaisemmassa kaavoituksessa tulee edistää yhdyskuntarakenteen eheyttämistä hajanaisesti ja vajaasti rakennetuilla alueilla sekä taajaman ydinalueen kehittämistä toiminnallisesti ja taajamakuvallisesti selkeästi hahmottuvaksi keskuksiksi. Maankäyttöratkaisuissa tulee pyrkiä hyvään energiatalouteen.

Yksityiskohtaisemmassa kaavoituksessa tulee määritellä kävelyn, pyöräilyn ja joukkoliikenteen kannalta edulliset vyöhykkeet taajamarakenteen kehittämisen perustaksi.

Yksityiskohtaisempiin kaavoihin tulee sisällyttää periaatteet uudisrakentamisen sopeuttamisesta rakennettuun ympäristöön. Alueiden käytön suunnittelussa ja rakentamisessa on varmistettava, että alueella sijaitsevien kulttuuriympäristön tai maiseman vaalimisen kannalta tärkeiden kohteiden kulttuuri- ja luonnonperintöarvot säilyvät.

Taajaman merkittävä laajentaminen päätien toiselle puolelle yksityiskohtaisempaan kaavaan perustuen edellyttää turvallisten yhteyksien järjestämistä päätien poikki.

Maankäytön suunnittelussa tulee ottaa huomioon tulvariskialueet ja tulvien hallintasuunnitelmat sekä varautua sään ääri-ilmiöiden vaikutuksiin.

A-1

Lisämerkintä –1 osoittaa, että alueen yksityiskohtaisemmassa suunnittelussa ja käytössä tulee ottaa huomioon maankohoamisrannikon erityispiirteet.

C

KESKUSTATOIMINTOJEN ALUE

Merkinnällä osoitetaan kaupunkikeskusten ja kaupunkiseudun kuntakeskusten ydinalue, johon sijoittuu keskustahakuisia palveluja sekä asumista. Alueella olevat valtakunnallisesti ja maakunnallisesti arvokkaat rakennetut kulttuuriympäristöt ja -kohteet on esitetty **2. vaihemaakuntakaavan selostuksen liitteessä**.

Suunnittelumääräykset:

Kohdemerkinnällä osoitetun keskustatoimintojen alueen sijainti ja laajuus on määriteltävä yksityiskohtaisemmassa kaavoituksessa siten, että alue muodostaa toiminnallisesti yhtenäisen keskustahakuisiin toimintoihin painottuvan kokonaisuuden. Yksityiskohtaisemmassa suunnittelussa ja kaavoituksessa tulee kiinnittää erityistä huomiota ydinkeskustan rajautumiseen muuhun taajamaan nähden, alueelle sijoittuvien toimintojen määrittelyyn, liikennejärjestelyihin sekä keskusta-alueen taajamakuvaan.

Alueiden käytön suunnittelussa ja rakentamisessa on varmistettava, että alueella sijaitsevien kulttuuriympäristön tai maiseman vaalimisen kannalta tärkeiden kohteiden kulttuuri- ja luonnonperintöarvot säilyvät.

Alueelle saa sijoittaa merkitykseltään seudullisia vähittäiskaupan suuryksiköitä. **Suuryksiköiden enimmäismitoitukset korrosalaneliömetreinä (k-m²):**

— Kalajoki	40 000
— Kempele	30 000
— Haapajärvi	20 000
— Haapavesi	20 000
— Ii	20 000
— Liminka	20 000
— Muhos	20 000
— Nivala	20 000
— Oulainen	20 000
— Pudasjärvi	20 000
— Pyhäjärvi	20 000
— Tyrnävä	20 000
— Pulkki, Siikalatva	10 000
— Haukipudas, Oulu	30 000
— Kiiminki, Oulu	30 000
— Oulunsalo, Oulu	30 000

C-1

OULUN KESKUSTATOIMINTOJEN ALUE

Merkinnällä osoitetaan Oulun kaupunkikeskustan palvelutoimintojen alue, johon sijoittuu keskustahakuisia hallinto-, kauppa-, hyvinvointi- ja vapaa-ajan palveluja sekä asumista. Alueella olevat valtakunnallisesti ja maakunnallisesti arvokkaat kulttuuriympäristöalueet ja -kohteet on esitetty **2. vaihemaakuntakaavan selostuksen liitteessä**. Alueeseen sisältyy Museoviraston määrittelemä Oulun kaupunkiarkeologinen alue, jolla tunnetaan muinaismuistolain (295/63) rauhoittamia maanpinnan alla olevia kulttuurikerroksia ja rakenteita.

Suunnittelumääräykset:

Yksityiskohtaisemmassa suunnittelussa ja kaavoituksessa tulee luoda edellytyksiä kansainvälisen, kaupallisesti vetovoimaisen ja viihtyisän kaupunkikeskustan kehittymiselle varaamalla alueita tiivistä kaupunkirakentamista ja monipuolisia palveluja varten sekä määrittelemällä korkeatasoisen kaupunkikuvan kehittämisen periaatteet.

Alueiden käytön suunnittelussa ja rakentamisessa on varmistettava, että alueella sijaitsevien kulttuuriympäristön tai maiseman vaalimisen kannalta tärkeiden kohteiden kulttuuri- ja luonnonperintöarvot säilyvät.

Alueelle saa sijoittaa merkitykseltään seudullisia vähittäiskaupan suuryksiköitä. Yksityiskohtaisemmassa kaavoituksessa keskustatoimintojen alueen sijainti ja laajuus on määriteltävä siten, että alue muodostaa toiminnallisesti yhtenäisen keskustahakuisiin toimintoihin painottuvan kokonaisuuden.

Oulun keskustatoimintojen aluetta tulee kehittää Pohjois-Suomen kaupallisena pääkeskuksena ja alueen yksityiskohtaisemmassa suunnittelussa tulee kiinnittää erityistä huomiota kaupan toiminta- ja kehitysedellytysten ja palveluiden saavutettavuuden kehittämiseen.

C-2

ALUEELLINEN KESKUSTATOIMINTOJEN ALUE

Merkinnällä osoitetaan maakunnan alueellisten keskusten ydinalue, johon sijoittuu keskustahakuisia palveluja sekä asumista, Ylivieskassa myös matkakeskus. Alueella olevat valtakunnallisesti ja maakunnallisesti arvokkaat kulttuuriympäristöalueet ja -kohteet on esitetty 2. vaihemaakuntakaavan selostuksen liitteessä. Raahessa alueeseen sisältyy Museoviraston määrittelemä kaupunkiarkeologinen alue, jolla tunnetaan muinaismuistolain (295/63) rauhoittamia maanpinnan alla olevia kulttuurikerroksia ja rakenteita.

Suunnittelumääräykset:

Kohdemerkinnällä osoitetun keskustatoimintojen alueen sijainti ja laajuus on määriteltävä yksityiskohtaisemmassa kaavoituksessa siten, että alue muodostaa toiminnallisesti yhtenäisen keskustahakuisiin toimintoihin painottuvan kokonaisuuden.

Alueiden käytön suunnittelussa ja rakentamisessa on varmistettava, että alueella sijaitsevien kulttuuriympäristön tai maiseman vaalimisen kannalta tärkeiden kohteiden kulttuuri- ja luonnonperintöarvot säilyvät.

Kuusamon, Raahen ja Ylivieskan keskustatoimintojen alueita tulee kehittää maakunnan alueellisia kaupan pääkeskuksina. Keskustatoimintojen alueiden kehittämisessä on kiinnitettävä huomiota alueen kaupallisen palvelutarjonnan vahvistamiseen, palveluiden saavutettavuuteen ja keskustatoimintojen alueen hallittuun laajentamiseen.

Alueelle saa sijoittaa merkitykseltään seudullisia vähittäiskaupan suuryksiköitä. Suuryksiköiden enimmäismitoitukset kerrosalaneliömetreinä (k-m²):

- Raahen: ei enimmäismitoitusta
- Ylivieska: 50 000
- Kuusamo: 50 000

C-3

OULUN KAUPUNKISEUDUN ALUEKESKUKSEN KESKUSTATOIMINTOJEN ALUE

Merkinnällä osoitetaan Oulun kaupungin suuralueen tai useamman kaupunginosan keskusalue, kaupunkiseudun kaupunkimaisen aluekeskuksen ydinalue, johon sijoittuu keskustahakuisia palveluja sekä asumista. Alueella olevat valtakunnallisesti ja maakunnallisesti arvokkaat rakennetut kulttuuriympäristöt ja -kohteet on esitetty 2. vaihemaakuntakaavan selostuksen liitteessä.

Suunnittelumääräykset:

Kohdemerkinnällä osoitetun keskustatoimintojen alueen sijainti ja laajuus on määriteltävä yksityiskohtaisemmassa kaavoituksessa siten, että alue muodostaa toiminnallisesti yhtenäisen keskustahakuisiin toimintoihin painottuvan kokonaisuuden.

Alueiden käytön suunnittelussa ja rakentamisessa on varmistettava, että alueella sijaitsevien kulttuuriympäristön tai maiseman vaalimisen kannalta tärkeiden kohteiden kulttuuri- ja luonnonperintöarvot säilyvät.

Alueelle saa sijoittaa merkitykseltään seudullisia vähittäiskaupan suuryksiköitä. Suuryksiköiden enimmäismitoitukset kerrosalaneliömetreinä (k-m²):

- Kaakkuri, Ritaharju ja Hiukkavaara yhteensä enintään 150 000 k-m², josta Hiukkavaaran osuus enintään kolmannes.

MERKITYKSELTÄÄN SEUDULLISET VÄHITTÄISKAUPAN SUURYKSIKÖT

Yleisiä suunnittelumääräyksiä:

Vähittäiskaupan suuryksiköt on sijoitettava tukemaan yhdyskuntarakennetta. Suuryksiköiden yksityiskohtaisemmassa suunnittelussa ja toteuttamisessa on otettava huomioon tasapainoisen palveluverkon kehittäminen, olemassa olevien keskustatoimintojen alueiden kaupalliset palvelut ja niiden toiminta- ja kehitysedellytykset, yhdyskuntarakenteen muu kehitys sekä palveluiden hyvä saavutettavuus eri väestöryhmille.

Pohjois-Pohjanmaan maakuntakaavan alueella merkitykseltään seudullisen vähittäiskaupan suuryksikön koon alaraja, **ellei selvityksin osoiteta, että alarajan ylittävä suuryksikkö on vaikutuksiltaan paikallinen, ellei selvityksin osoiteta, että alarajan ylittävä suuryksikkö on vaikutuksiltaan paikallinen**, on päivittäistavarakaupassa 3 000 k-m² ja muussa vähittäiskaupassa 4000 k-m², lukuun ottamatta:

- maakuntakaavassa osoitettua Oulun seudun yhtenäistä taajamatoimintojen aluetta, jossa alaraja **on päivittäistavarakaupassa 5 000 k-m² ja muussa vähittäiskaupassa 10 000 k-m² sekä**
- Kuusamon, Raahen ja Ylivieskan taajamatoimintojen alueita, joissa alaraja on **päivittäistavarakaupassa 4 000 k-m² ja muussa vähittäiskaupassa 7 000 k-m².**

Edellä mainittuja kokoja pienempiä vähittäiskaupan suuryksiköitä on mahdollista toteuttaa maakuntakaavassa osoitettujen alueiden ulkopuolelle kunnan kaavoitukseen ja vaikutusten arviointiin perustuen.

km

VÄHITTÄISKAUPAN SUURYKSIKKÖ

Merkinnällä osoitetaan merkitykseltään seudullisten vähittäiskaupan suuryksiköiden sijoittumiskohdet keskustoimintojen alueiden ulkopuolella.

Suunnittelumääräykset:

Kohdemerkinnällä osoitettujen alueiden sijainti ja laajuus on määriteltävä yksityiskohtaisemmassa kaavoituksessa siten, että alueet muodostavat toiminnallisesti yhtenäisen kokonaisuuden. Alueelle voidaan osoittaa yksi tai useampi merkitykseltään seudullinen vähittäiskaupan suuryksikkö tai myymäläkeskittymä. Kaupan suuryksiköiden toteuttamisen ajoitus tulee sitoa muun yhdyskuntarakenteen ja toimivien liikenneyhteyksien toteuttamiseen

Alueille voidaan sijoittaa sellaista uutta vähittäiskauppaa, joka tukee ja vahvistaa palvelurakennetta keskustatoimintojen alueet huomioon ottaen. Yksityiskohtaisemmassa suunnittelussa alueiden saavutettavuuteen joukko- ja kevyellä liikenteellä on kiinnitettävä erityistä huomiota.

Suuryksiköiden enimmäismitoitus kerrosalaneliömetreinä (k-m²):

- Ylikylä (Zeppelin), Kempele 50 000
- Mettalanmäki, Raahen **45 000 40 000, josta päivittäistavarakaupan osuus enintään 4500**
- Tiilimaa, Nivala **22 000 20 000**
- Linnanmaa, Oulu 15 000
- Savari Ylivieska **85 000 75 000**



ERIKOISKAUPAN SUURYKSIKKÖ

Merkinnällä osoitetaan merkitykseltään seudullisten tilaa vaativan erikoiskaupan suuryksiköiden sijoittumiskohteet.

Suunnittelumääräykset:

Kohdemerkinnällä osoitettujen alueiden sijainti ja laajuus on määriteltävä yksityiskohtaisemmassa kaavoituksessa siten, että alueet muodostavat toiminnallisesti yhtenäisen kokonaisuuden. Alueelle voidaan osoittaa yksi tai useampi merkitykseltään seudullinen erikoiskaupan suuryksikkö tai myymäläkeskittymä. Kaupan suuryksiköiden toteuttamisen ajoitus tulee sitoa muun yhdyskuntarakenteen ja toimivien liikenneyhteyksien toteuttamiseen.

Alueille voidaan sijoittaa paljon tilaa vaativan erikoistavaran kauppaa. Tilaa vaativalla erikoiskaupalla tarkoitetaan toimialaluokituksen (TOL 2008) mukaista rauta- ja rakennustarvikkeiden, kodinkoneiden, huonekalujen, puutarha-alan, veneiden, moottoriajoneuvojen sekä muiden paljon tilaa vaativien erikoistavaroiden vähittäiskauppaa.

Suuryksiköiden enimmäismitoitus kerrosalaneliömetreinä (k-m²):

- Kiimingin Välikylä, Oulu	25 000
- Kamutanmäki, Raahe	25 000
- Taanila, Ylivieska	25 000
- Liminganportti, Liminka	35 000 20 000
- Meinala, Kalajoki	30 000 15 000
- Jouhtenenmäki, Haapavesi	10 000
- Asemakylä ja Pentinmäki, li	yhteinen mitoitus 30 000
- Asemakylä, li	10 000
- Pentinkangas, li	10 000



VÄHITTÄISKAUPAN KEHITTÄMISEN KOHDEALUE

Merkinnällä osoitetaan alueita, joille on yhdyskuntarakenteellisen sijaintinsa perusteella mahdollista sijoittaa paljon tilaa vaativan kaupan suuryksiköitä.

Suunnittelumääräykset:

Alueelle voidaan osoittaa yksityiskohtaisemmassa kaavoituksessa merkitykseltään seudullisia erikoiskaupan suuryksiköitä tai myymäläkeskittymiä myös keskustatoimintojen alueiden ja kaupan suuryksikköalueiden ulkopuolelle.

Alueelle voidaan sijoittaa paljon tilaa vaativan tavaran kauppaa. **Tilaa vaativalla erikoiskaupalla tarkoitetaan toimialaluokituksen (TOL 2008) mukaista rauta- ja rakennustarvikkeiden, kodinkoneiden, huonekalujen, puutarha-alan, veneiden, moottoriajoneuvojen sekä muiden paljon tilaa vaativien erikoistavaroiden vähittäiskauppaa.**

Yksityiskohtaisemmassa kaavoituksessa on selvitettävä riittävässä laajuudessa, ettei hanke yksin tai yhdessä muiden kehittämisvyöhykkeen hankkeiden kanssa heikennä palveluiden saatavuutta alueellisesti tai väestöryhmittäin eikä heikennä erikoiskaupan toimintamahdollisuuksia keskustal alueilla. Kaupan suuryksiköiden toteuttamisen ajoitus tulee sitoa muun yhdyskuntarakenteen ja toimivien liikenneyhteyksien toteuttamiseen.

Suuryksiköiden enimmäismitoitus kerrosalaneliömetreinä (k-m²):

- Kaakkuri-Vasaraperä, Ritaharju-Ritaportti ja Äimärautio, Oulu: yhteenlaskettu kokonaismitoitus	400 000 300 000
- Zateiliitti-Zeppelin, Kempele:	110 000 80 000-90 000/ehdotus lausunnolle
- Tupos, Liminka, Kempele:	40 000
- Savari, Ylivieska:	70 000 50 000

MAASEUDUN ASUTUSRAKENNE

mk

MAASEUDUN KEHITTÄMISEN KOHDEALUE

Merkinnällä osoitetaan ylikunnallisia maaseutuasualueita, joilla kehitetään erityisesti maatalouteen ja muihin maaseutuelinkeinoin, luonnon- ja kulttuuriympäristöön sekä maisemaan tukeutuvaa asumista, elinkeinotoimintaa ja virkistyskäyttöä. Vyöhykkeillä on tarvetta kehittää kuntien yhteistyöllä yhtenäisiä suunnitteluperiaatteita.

Kehittämisperiaatteet:

Alueita kehitetään jokiluontoon ja -maisemaan perustuvana sekä valtakunnallisesti ja maakunnallisesti merkittäviin kulttuuriympäristöihin ja -kohteisiin tukeutuvana asumis-, virkistys- ja vapaa-ajan alueena ja luontomatkailuvyöhykkeenä. Maaseutua kehitettäessä sovitetaan yhteen maaseutuelinkeinojen, pysyvän asutuksen ja loma-asutuksen tavoitteet, erityisesti maatalouden toimintaedellytykset huomioon ottaen. Loma-asutuksen ja matkailupalvelujen suunnitelmallisella kehittämisellä pyritään tukemaan maaseudun pysymistä asuttuna.

Kohdealueella sijaitsevia taajamia kehitetään erityisesti jokimaiseman arvojen ja mahdollisuuksien pohjalta.

Suunnittelumääräykset:

Yksityiskohtaisemmassa suunnittelussa on kiinnitettävä huomiota luonnon ja ympäristön kestävään käyttöön, maatalouden ja muiden maaseutuelinkeinojen toimintaedellytyksiin, maiseman hoitoon, vesistön vedenlaadun turvaamiseen ja ulkoilureittien kehittämiseen.

Yksityiskohtaisemmassa kaavoituksessa tulee määrittellä tulvan aiheuttamat rajoitukset rakentamiselle.

Aluekohtaiset täydentävät suunnittelumääräykset:

mk-3

Oulujokilaakso

Yksityiskohtaisemmassa suunnittelussa on kiinnitettävä erityistä huomiota Oulujoen vedenlaadun, erityisesti Oulun käyttöveden laadun turvaamiseen.

Voimalaitosympäristöjen suunnittelussa ja käytössä tulee ottaa huomioon alueiden kulttuuriperintöarvot ja kalateiden toteuttamismahdollisuudet.

Jokilaakson virkistys- ja matkailupalvelujen kehitystä on pyrittävä edistämään varaamalla riittävästi alueita virkistystoimintaa ja reittejä varten. Rantaan ja muille ympäristöltään vetovoimaisille alueille on jätettävä riittävän laajat ja mahdollisimman yhtenäiset vihervyöhykkeet jokisuistosta Rokualle ja Oulujärvelle. Veneilyä varten on varattava riittävästi laituri- ja rantautumispaikkoja.

Alueiden käyttöä suunniteltaessa tulee varautua Oulu-Kajaani-Vartius -käytävän liikenneyhteyksien sujuvuuden ja turvallisuuden parantamiseen kansainvälisen kehittämiskäytävän palvelutason mukaiseksi.

at

KYLÄ

Merkinnällä osoitetaan maaseutuasualueiden kannalta tärkeitä kyläkeskuksia, jotka ovat toimintapohjaltaan vahvoja, aluerakenteen tai ympäristötekijöiden kannalta tärkeitä tai sijaitsevat taajaman läheisyydessä.

Suunnittelumääräykset:

Yksityiskohtaisemmassa suunnittelussa kyläkeskuksen asemaa on pyrittävä vahvistamaan sovitamalla yhteen asumisen, alkutuotannon ja muun elinkeinotoiminnan tarpeet sekä kehittämällä kylän ydinaluetta toiminnallisesti, kyläkuvallisesti ja liikennejärjestelyiltään selkeästi hahmottuvaksi kohtauspaikaksi.

Uudisrakentaminen on pyrittävä sijoittamaan siten, että se sijoittuu palvelujen kannalta edullisesti olevan kyläasutuksen sekä tie- ja tietoliikenneyhteyksien läheisyyteen.

Yksityiskohtaisemmassa suunnittelussa tulee kiinnittää erityistä huomiota rakentamisen sopeuttamiseen kyläkokonaisuuteen ja -ympäristöön, vesihuollon järjestämiseen ja hyvien peltoalueiden säilyttämiseen maatalouskäytössä.

MATKAILU JA VIRKISTYS

mv

MATKAILUN VETOVOIMA-ALUE / MATKAILUN JA VIRKISTYKSEN KEHITTÄMISEN KOHDE-ALUE

Merkinnällä osoitetaan ympäristöarvojen, matkailun ja virkistyksen kannalta valtakunnallisesti ja kansainvälisesti merkittäviä aluekokonaisuuksia.

Suunnittelumääräys:

Alueen maankäyttöä suunniteltaessa on kiinnitettävä erityistä huomiota virkistysalueiden ja -reittien verkoston muodostamiseen sekä maisema- ja ympäristöarvojen säilymiseen ja matkailukeskusten rakentamisen sopeuttamiseen ympäristöön

Aluekohtaiset kehittämisperiaatteet:

mv-3

Rokua-Oulujärvi

Alueen kehittäminen perustuu hyvinvointi- ja virkistyspalveluihin, kansallispuistoon ja Rokua Geopark –kokonaisuuteen, Oulujärveen sekä muuhun luontoon ja ulkoiluun liittyviin virkistystoimintoihin.

v

VIRKISTYSALUE

Merkinnällä osoitetaan vähintään seudullisesti merkittäviä, viheralueverkoston kannalta tärkeitä retkeily-, ulkoilu-, urheilu- ja virkistysalueita.

Alueita koskee MRL:n 33 §:n mukainen rakentamisrajoitus

Suunnittelumääräykset:

Alueen maankäyttöä suunniteltaessa tulee kiinnittää erityistä huomiota alueen virkistyskäytön kehittämiseen ja ympäristöarvojen säilymiseen.

Alueen maankäyttöä suunniteltaessa tulee kiinnittää huomiota alueen eri käyttömuotojen tarkoituksenmukaiseen yhteensovittamiseen. Oulun Virpiniemen ja Salonselän alueilla erityistä huomiota tulee kiinnittää maa-ainesten oton ja yleisen virkistyskäytön yhteensovittamiseen sekä maa-ainesten ottoalueiden maisemointiin.



VIRKISTYS- JA MATKAILUKOHDE

Merkinnällä osoitetaan vähintään seudullisia virkistys- ja matkailukohteita sekä muita seudullisesti merkittäviä virkistys- ja matkailupalvelujen kehittämiskohteita.



VIHERYHTEYSTARVE

Merkinnällä osoitetaan kaupunkiseutujen ja jokilaaksovyöhykkeiden sisäisiä ja niitä yhdistäviä tavoitteellisia ulkoilun runkoreittejä ja niihin liittyviä pienialaisia virkistysalueita. Merkintään sisältyy sekä olemassa olevia että kehitettäviä ulkoilu-, pyöräily-, melonta- ym. reittejä.

Suunnittelumääräys:

Yksityiskohtaisemmalla suunnittelulla tulee turvata virkistysalueiden ja -reittien seudullinen jatkuvuus ja kehittäminen sekä liittyminen virkistyskeskuksiin, suojelualueisiin ja kulttuuriympäristöihin.

• • • • • TÄRKEÄ ULKOILU- TAI RETKEILYREITTI

Merkinnällä osoitetaan ylimaakunnallisia ulkoilu- ja retkeilyreittejä.

• • • • • **TÄRKEÄ MELONTA- TAI VESIRETKEILYREITTI**

Merkinnällä osoitetaan ylimaakunnallisia melonta- tai vesiretkeilyreittejä pääjokiuomien ulkopuolella.

□ □ □ □ □ **MOOTTORIKELKKAILUREITTI TAI -URA**

Merkinnällä osoitetaan olemassa olevia ja suunniteltuja moottorikelkkailun pääreittejä.

○ — ○ — ○ — **VENEVÄYLÄ**

Merkinnällä osoitetaan Perämeren rannikon ja Oulujärven ylikunnallisia veneilyväyliä.



VENESATAMA

Merkinnällä osoitetaan seudullisesti merkittäviä venesatamia.

KULTTUURIYMPÄRISTÖ



VALTAKUNNALLISESTI ARVOKAS MAISEMA-ALUE

Merkinnällä osoitetaan valtioneuvoston periaatepäätöksen (1995) mukaiset valtakunnallisesti arvokkaat maisema-alueet:

Valtakunnallisesti arvokkaat maisema-alueet Vaalan kunnassa:

- Manamansalo
- Säräisniemi

Suunnittelumääräykset:

Alueen yksityiskohtaisemmassa suunnittelussa ja kehittämisessä on otettava huomioon alueen ominaispiirteet sekä turvattava maisema- ja kulttuuriarvojen säilyminen.

Alueen suunnittelussa on arvioitava ja sovitettava yhteen maakuntakaavassa osoitetun käyttötarkoituksen mukainen maankäyttö sekä alueen maisema- ja kulttuuriympäristöarvot.

Maisema-alueella tulee edistää peltojen, niittyjen ja muiden avoimien maisematilojen säilymistä. Erityisesti Limingan lakeuden ja Muhoksen peltoalueiden tärkeät linnuston kerääntymisalueet tulee turvata.

Uudis- ja täydennysrakentamisen suunnittelussa tulee kiinnittää erityistä huomiota rakentamisen sopeutumiseen sijainniltaan ja rakennustavaltaan maisemaan.

Suunnittelussa tulee erityisesti kiinnittää huomiota julkaisussa *Arvokkaat maisema-alueet. Maisema-alue työryhmän mietintö II* (Mietintö 66/1992, ympäristöministeriö, 1993) esitetyissä aluekuvauksissa selostettujen ominaispiirteiden ja arvojen säilymiseen.



MAAKUNNALLISESTI ARVOKAS MAISEMA-ALUE, JOTA ON EHDOTETTU VALTAKUNNALLISESTI ARVOKKAAKSI

Merkinnällä osoitetaan maakunnallisesti arvokkaat maisema-alueet, joita on ehdotettu valtakunnallisesti arvokkaiksi maisema-alueiksi (Ympäristöministeriö, MAPIO-työryhmä, 11.1.2016):

- Manamansalon kulttuurimaisemat
- Rokuanvaaran maisemat

Suunnittelumääräykset:

Alueen yksityiskohtaisemmassa suunnittelussa ja kehittämisessä on otettava huomioon alueen ominaispiirteet sekä maisema- ja kulttuuriarvot.

Alueen suunnittelussa on arvioitava ja sovitettava yhteen maakuntakaavassa osoitetun käyttötarkoituksen mukainen maankäyttö sekä maisema- ja kulttuuriympäristöarvot.

Maisema-alueella tulee edistää peltojen, niittyjen ja muiden avoimien maisematilojen säilymistä.

Uudis- ja täydennysrakentamisen suunnittelussa tulee kiinnittää erityistä huomiota rakentamisen sopeutumiseen sijainniltaan ja rakennustavaltaan maisemaan.

Suunnittelussa tulee erityisesti kiinnittää huomiota **3. vaihemaakuntakaavan** selostuksen luvussa **3.14.3. Valtakunnallisesti ja maakunnallisesti arvokkaat maisema-alueet** esitetyissä aluekuvauksissa selostettujen ominaispiirteiden ja arvojen säilymiseen.



MAAKUNNALLISESTI ARVOKAS MAISEMA-ALUE

Merkinnällä osoitetaan maakunnallisesti arvokkaat maisema-alueet (päivitys- ja täydennysinventointi 2011–2013). Luettelo alueista on esitetty kaavaselostuksessa.

Suunnittelumääräykset:

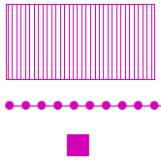
Alueen yksityiskohtaisemmassa suunnittelussa ja kehittämisessä on otettava huomioon alueen ominaispiirteet sekä maisema- ja kulttuuriarvot.

Alueen suunnittelussa on arvioitava ja sovitettava yhteen maakuntakaavassa osoitetun käyttötarkoituksen mukainen maankäyttö sekä maisema- ja kulttuuriympäristöarvot.

Maisema-alueella tulee edistää peltojen, niittyjen ja muiden avoimien maisematilojen säilymistä.

Uudis- ja täydennysrakentamisen suunnittelussa tulee kiinnittää erityistä huomiota rakentamisen sopeutumiseen sijainniltaan ja rakennustavaltaan maisemaan.

Suunnittelussa tulee erityisesti kiinnittää huomiota selvityksessä *Arvokkaat maisema-alueet Pohjois-Pohjanmaalla. Pohjois-Pohjanmaan valtakunnallisesti ja maakunnallisesti arvokkaiden maisema-alueiden päivitys- ja täydennysinventointi* (Pohjois-Pohjanmaan liitto, julkaisu B:86, 2015) sekä *Kainuun kulttuurimaisemat ja maisemanähtävyydet. Valtakunnallisesti ja maakunnallisesti arvokkaiden maisema-alueiden päivitys- ja täydennysinventointi 2011-2013 (Maaseutumaisemat – arvokkaiden maisema-alueiden inventointi, Elinkeino-, liikenne- ja ympäristökeskus, 2013)* esite-tyissä aluekuvauksissa selostettujen ominaispiirteiden ja arvojen säilymiseen.



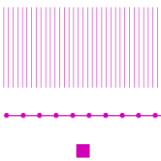
VALTAKUNNALLISESTI ARVOKAS RAKENNETTU KULTTUURIYMPÄRISTÖ

Merkinnällä osoitetaan valtioneuvoston päätöksen mukaiset valtakunnallisesti merkittävät rakennetut kulttuuriympäristöt (RKY 2009). Luettelo alueista ja valtakunnallisesti merkittävistä rakennetun ympäristön kohteista on esitetty kaavaselostuksen liitteessä 5 a.

Suunnittelumääräykset:

Alueiden käytön suunnittelussa tulee edistää kulttuuriympäristön valtakunnallisten ja maakunnallisten arvojen säilymistä.

Yksityiskohtaisemmassa kaavoituksessa on otettava huomioon rakennettujen kulttuuriympäristöjen kokonaisuudet ja ominaispiirteet. Suunnittelussa tulee erityisesti kiinnittää huomiota RKY 2009 -inventoinnissa sekä *Pohjois-Pohjanmaan rakennettu kulttuuriympäristö 2015* –selvityksessä kirjattuihin arvoihin ja ominaispiirteisiin.



MAAKUNNALLISESTI ARVOKAS RAKENNETTU KULTTUURIYMPÄRISTÖ

Merkinnällä osoitetaan maakunnallisesti arvokkaat aluemaiset rakennetut kulttuuriympäristöt ja tie-osuudet. Osa kohteista ei näy kaavakartalla; luettelo kaikista maakunnallisesti arvokkaista rakennetuista kulttuuriympäristöistä ja -kohteista on esitetty kaavaselostuksen liitteessä 5 a.

Suunnittelumääräykset:

Alueiden käytön suunnittelussa tulee edistää kulttuuriympäristön maakunnallisten arvojen säilymistä.

Yksityiskohtaisemmassa kaavoituksessa on otettava huomioon rakennettujen kulttuuriympäristöjen kokonaisuudet ja ominaispiirteet. Suunnittelussa tulee erityisesti kiinnittää huomiota *Pohjois-Pohjanmaan rakennettu kulttuuriympäristö 2015* –selvitykseen kirjattuihin arvoihin ja ominaispiirteisiin.

▪ MUINAISMUISTOKOHDE

Merkinnällä osoitetaan muinaismuistolailla (295/63) rauhoitetut kiinteät muinaisjäänökset.

Suunnittelumääräys:

Kohdetta koskevista maankäytön suunnitelmista on pyydettävä museoviranomaisen lausunto.

LIIKENNEJÄRJESTELMÄ JA LOGISTIIKKA

mo

MOOTTORI- TAI MOOTTORILIIKENNETIE

mo

MERKITTÄVÄSTI PARANNETTAVA MOOTTORI- TAI MOOTTORILIIKENNETIE

Merkinnällä osoitetaan huomattavaa tien parantamista, joka on verrattavissa tien uus- tai laajenusinvestointeihin.

mo

UUSI MOOTTORI- TAI MOOTTORILIIKENNETIE

Merkinnällä osoitetaan suunnitellut uudet moottori- tai moottoriliikennetiet, joille on laadittu hyväksytty yleissuunnitelma tai aluevaraussuunnitelma.

vt/kt

VALTATIE (vt) / KANTATIE (kt)

Suunnittelumääräys:

Yksityiskohtaisemmassa suunnittelussa on pyrittävä edistämään kevyen liikenteen väylien toteuttamista erityisesti taajamien, kyläkeskusten ja koulujen läheisyydessä.

vt/kt

MERKITTÄVÄSTI PARANNETTAVA VALTATIE (vt) / KANTATIE (kt)

Merkinnällä osoitetaan huomattavaa tien parantamista, joka on verrattavissa tien uus- tai laajenusinvestointeihin.

Suunnittelumääräys:

Yksityiskohtaisemmassa suunnittelussa on pyrittävä edistämään kevyen liikenteen väylien toteuttamista erityisesti taajamien, kyläkeskusten ja koulujen läheisyydessä.

vt/kt

UUSI VALTATIE (vt) / KANTATIE (kt)

Merkinnällä osoitetaan suunnitellut uudet valta- ja kantatiet, joille on laadittu hyväksytty yleissuunnitelma tai aluevaraussuunnitelma.

vt/kt

OHJEELLINEN / VAIHTOEHTOINEN VALTATIEN (vt) / KANTATIEN (kt) LINJAUS

Merkintää koskee maankäyttö- ja rakennuslain 33 §:n mukainen ehdollinen rakentamisrajoitus.

st/yt/pk

SEUTUTIE, YHDYSTIE TAI PÄÄKATU

Merkinnällä osoitetaan liikennejärjestelmän kokonaisuuden kannalta merkittävät seututiet, yhdystiet tai pääkadut.

st/yt/pk

MERKITTÄVÄSTI PARANNETTAVA SEUTUTIE, YHDYSTIE TAI PÄÄKATU

st/yt/pk

UUSI SEUTUTIE, YHDYSTIE TAI PÄÄKATU

Merkinnällä osoitetaan suunnitellut uudet, liikennejärjestelmän kokonaisuuden kannalta merkittävät seututiet, yhdystiet tai pääkadut.

st/yt/pk

OHJEELLINEN / VAIHTOEHTOINEN SEUTUTIE, YHDYSTIE TAI PÄÄKATU

Merkintää koskee maankäyttö- ja rakennuslain 33 §:n mukainen ehdollinen rakentamisrajoitus.

TIELIIKENTEEN YHTEYSTARVE



Merkinnällä osoitetaan uusia tieyhteyksiä, joiden sijainnin tai toteuttamistavan määrittely edellyttää lisäselvityksiä.

Suunnittelumääräys:

~~Hailuodon ja mantereen välistä liikenneyhteyttä tulee parantaa luomalla edellytyksiä olemassa olevan lauttayhteyden kehittämiseksi sekä selvittämällä yksityiskohtaisemmassa suunnittelussa kiinteän tieyhteyden toteuttamismahdollisuudet.~~



OHJEELLINEN / VAIHTOEHTOINEN TIELINJAUS

Merkintää koskee maankäyttö- ja rakennuslain 33 §:n mukainen ehdollinen rakentamisrajoitus.



ERITASOLIITTYMÄ

Merkinnällä osoitetaan valta- ja kantateiden keskinäiset eritasoliittymät sekä Oulun seudun taajamatoimintojen alueen eritasoliittymät.



PÄÄRATA JA LIIKENNEPAIKKA

Suunnittelumääräys:

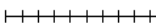
Yksityiskohtaisemmassa suunnittelussa on varauduttava tasoristeysten poistamiseen ja liikenteen kapasiteetin lisäämiseen.



MERKITTÄVÄSTI PARANNETTAVA PÄÄRATA

Suunnittelumääräys:

Yksityiskohtaisemmassa suunnittelussa on varauduttava tasoristeysten poistamiseen ja liikenteen kapasiteetin lisäämiseen.



YHDYSRATA/SIVURATA



LENTOLIIKENTEEN ALUE

Merkinnällä osoitetaan valtakunnallista merkitystä omaavat lentoasemat.

Suunnittelumääräykset:

Oulun lentoaseman keskeisten ydintoimintojen kehittämismahdollisuuksille tulee varata yksityiskohtaisemmassa kaavoituksessa riittävät aluevaraukset. Kiitotien jatkamiseen pääkiitotien luoteispäähän sekä matkustaja- ja rahtiterminaaleille tulee varata riittävästi tilaa.

Kuusamon lentoaseman ympäristön yksityiskohtaisemmassa kaavoituksessa tulee ottaa huomioon lentomelun vaikutukset.



LENTOPAIKKA

Suunnittelumääräykset:

Pudasjärven lentopaikan yksityiskohtaisemmassa suunnittelussa tulee ottaa huomioon valtakunnallisen harrastusilmailun ja tilauslentoliikenteen tarpeet.

Ylivieskan, Kalajoen, Raahe-Pattijoen, Pyhäjärven ja Vaalan lentopaikkojen yksityiskohtaisemmassa suunnittelussa tulee ottaa huomioon ylimaakunnallisen harrastusilmailun tarpeet.

Lentokentän ympäristön yksityiskohtaisemmassa kaavoituksessa tulee ottaa huomioon lentomelun vaikutukset.



MELUALUE

Merkinnällä osoitetaan Oulun ja Kuusamon lentoaseman 55 dBA lentomelualue.

Suunnittelumääräys:

Yksityiskohtaisemmassa kaavoituksessa tulee ottaa huomioon ympäristönsuojelulain nojalla annetut melutason ohjearvot. Alueelle ei tule osoittaa uutta melun haitoille herkkää toimintaa.



JOUKKOLIIKENTEEN KEHITTÄMISKÄYTVÄ

Merkinnällä osoitetaan Oulun seudun joukkoliikenteen korkean palvelutason pääreitit. Osa reiteistä sisältyy Oulun seudun laatukäytävään ja osa voi kulkea moottoriväylää pitkin.

Suunnittelumääräys:

Yksityiskohtaisemmassa suunnittelussa tulee luoda yhdyskuntarakenteelliset edellytykset joukkoliikenteen kehittämiselle.

sy-2



SUOJA-ALUE / LENTOLIIKENTEEN VARALASKUPAIKKA

Lisämerkinnällä -2 osoitetaan tieverkkoon kuuluvan varalaskupaikan suoja-alue.

Suunnittelumääräykset:

Alueen suunnittelussa tulee ottaa huomioon lentoliikenteen varalaskupaikasta johtuvat maankäytön rajoitukset.

Suunniteltaessa rakentamista alueelle tulee puolustusvoimille varata mahdollisuus lausunnon antamiseen. Alueen maankäytön suunnittelussa on varauduttava kattavan rinnakkaistiestön toteuttamiseen.

sy-3



Lisämerkinnällä -3 osoitetaan aluetta, jolla on voimassa lentoliikenteen varalaskupaikasta johtuvia rajoituksia.

Suunnittelumääräykset:

Alueen suunnittelussa tulee ottaa huomioon lentoliikenteen varalaskupaikasta johtuvat maankäytön rajoitukset.

Lentoesteen muodostavista mastoista ja rakenteista on pyydettävä puolustusvoimien lausunto sekä ilmailulain 864/2014 158 § mukainen lausunto Trafilta.

YLEINEN SUUNNITTELMÄÄRÄYS

Lentoesteiden korkeusrajoitukset tulee ottaa huomioon lentoasemien ja lentopaikkojen ympäristöjen yksityiskohtaisemmassa kaavoituksessa.



LOGISTIIKKA-ALUE

Merkinnällä osoitetaan maakunnallisesti merkittävät eri liikennemuotoja yhdistävät tavaraliikenteen terminaali-alueet

Suunnittelumääräykset:

Oulun Oritkarin satama-alueen välittömään läheisyyteen on varattava riittävä alue kansainvälistä yhdistettyjen kuljetusten terminaali-alueita varten siihen liittyvine raiteisto- ja laituri-alueineen sekä sujuva pääsy yleiseltä tie- ja rataverkolta.

Oulun lentoaseman välittömään läheisyyteen on varattava riittävä alue lentoliikenteen tavarankäsittelyä ja siihen liittyvää yritystoimintaa varten. Alue tulee sijoittaa siten, että varsinainen rahdin käsittely tapahtuu pääosin lentoliikenteen alueella. Logistiikkaan liittyviä yritys- ja tukitoimintoja varten on varattava riittävästi aluetta välittömästi liikennealueen ulkopuolelta. Logistiikka-alueelle tulee turvata sujuva pääsy yleiseltä tieverkolta siten, että matkustajien ja rahdin liikennevirrat voidaan erottaa toisistaan.

Raahen ja Kalajoen satama-alueisiin liittyen on varattava riittävä alue meriliikenteen tavarankäsittelyä ja yritystoimintaa varten ja sujuva pääsy alueelle yleiseltä tie- ja rataverkolta.

YHDYSKUNTATEKNIikka

—(Z)— PÄÄSÄHKÖJOHTO 400 kV ja 220 kV

—(Z)— PÄÄSÄHKÖJOHTO 110 kV

—(Z)— UUSI PÄÄSÄHKÖJOHTO 400 kV

Merkinnällä on osoitettu voimajohtohankkeiden YVA-menettelyn perusteella valitut linjaukset tai muutoin rakentamisen edellytykset täyttävät voimajohtojen linjaukset.

Merkintää koskee maankäyttö- ja rakennuslain 33 §:n mukainen ehdollinen rakentamisrajoitus.

—(Z)— UUSI PÄÄSÄHKÖJOHTO 110 kV

Merkinnällä on osoitettu voimajohtohankkeiden YVA-menettelyn perusteella valitut linjaukset tai muutoin rakentamisen edellytykset täyttävät voimajohtojen linjaukset.

Merkintää koskee maankäyttö- ja rakennuslain 33 §:n mukainen ehdollinen rakentamisrajoitus.

--(Z)-- OHJEELLINEN PÄÄSÄHKÖJOHTO 400 kV

Merkinnällä osoitetut linjaukset perustuvat tuulivoimahankkeiden YVA-selvityksiin tai muihin riittäviksi arvioituihin selvityksiin, joissa voimajohdon reitti on varmistettu pääpiirteissään toteuttamiskelpoiseksi, mutta voi vaatia vielä mahdollisia pieniä muutoksia.

----- (Z) ----- OHJEELLINEN PÄÄSÄHKÖJOHTO 110 kV

Merkinnällä osoitetut linjaukset perustuvat tuulivoimahankkeiden YVA-selvityksiin tai muihin riittäviksi arvioituihin selvityksiin, joissa voimajohdon reitti on varmistettu pääpiirteissään toteuttamiskelpoiseksi, mutta voi vaatia vielä mahdollisia pieniä muutoksia.

←---(Z)---→ PÄÄSÄHKÖJOHDON YHTEYSTARVE

←---(Z)---→ Merkinnällä on osoitettu sähköverkon pitkän aikavälin kehittämistarpeet sekä kaavan laatimisvaiheessa toteutumiseltaan epävarmojen tuulivoima-alueiden sähkönsiirtoyhteydet.

en ENERGIAHUOLLON ALUE

Merkinnällä osoitetaan maakunnan energiahuollon kannalta tärkeät voimalat ja suurmuuntamoiden alueet.

Suunnittelumääräys:

Vesivoimalaitosten yksityiskohtaisemmassa suunnittelussa on otettava huomioon vaelluskalojen nousuesteen poistamiseksi tarvittavan kalatien rakentaminen.

et-j JÄTEVEDENPUHDISTAMO

Merkinnällä osoitetaan olemassa olevat ja suunnitellut ylikunnalliset, keskitetyt jätevedenpuhdistamot.

Suunnittelumääräys:

Puhdistamot ja jäteveden keräysputkistot on pyrittävä sijoittamaan riittävän etäälle tärkeistä, vedenhankintaan soveltuvista pohjavesialueista. Puhdistamot tulee sijoittaa ympäristöhaittojen ehkäisemiseksi riittävän etäälle asutuksesta ja taajamista.

MUUT MERKINNÄT

T

TEOLLISUUS- JA VARASTOALUE

t

Merkinnällä osoitetaan vähintään seudullista merkitystä omaavia, lähinnä perinteisen teollisuuden tuotanto- ja varastoalueita, jotka eivät sisälly taajamatoimintojen aluevaraukseen ja jotka halutaan turvata muulta maankäytöltä.

Lisämerkinnällä -1 osoitetaan seudullisesti merkittävien biojalostamojen alueet.

t-1

Suunnittelumääräys:

Biojalostamon alueen toimintojen suunnittelussa tulee ottaa huomioon lähiasutukselle aiheutuvat onnettomuus- ja päästöriskit ja pyrkiä ratkaisuihin, joissa riskit jäävät lieviksi.

ekv

MINERAALIVARANTOALUE

Merkinnällä osoitetaan sellaisia vyöhykkeitä, joissa on todettu merkittäviä malmi- ja mineraalivarantoja.

Lisämerkinnällä -1 osoitetulla mineraalipotentialivyöhykkeellä on erityistä yhteensovittamisen tarvetta esimerkiksi asumisen, matkailun tai muun merkittävän alueellisen erityispiirteen kanssa.

Kehittämisperiaatteet:

Alueen mineraalivarojen hyödyntämistä edistettäessä sovitetaan toiminta yhteen muun maankäytön kanssa, ja otetaan huomioon mineraalivarojen hyödyntämisen ympäristövaikutukset sekä alueiden erityispiirteet.

EK

KAIVOS

ek

Merkinnällä osoitetaan alueita, joilla on kaivostoimintaa tai joilla on todettu sellaisia malmi- ja mineraaliesiintymiä, että kaivostoiminta on todennäköistä. Alueet sisältävät myös kaivostoiminnan kannalta tarpeelliset rikastuslaitokset, läjitys- ja rikastushiekka-alueet sekä liikenne-alueet.

Alueella on MRL:n 33 §:n mukainen rakentamisrajoitus.

ek-1

Lisämerkinnällä -1 osoitetaan kaivosalue, jota kehitetään kansainvälisen tieteellisen tutkimuskeskuksen sijoituspaikkana, jonka sulkemista valmistellaan tai alueelle haetaan vaihtoehtoja toimintaa.

se

SELVITYSALUE

Merkinnällä osoitetaan kaivosmineraali-, maa-aines- ja pohjavesiesiintymän aluetta, jonka kehittämismahdollisuuksien selvittäminen, käyttötavoitteiden yhteensovittaminen ja käyttöön ottamisen vaikutukset ympäristöön edellyttävät lisäselvityksiä ja jatkosuunnittelua.

TULVARISKIEN HALLINTA

Yleismääräys:

Yksityiskohtaisemmassa suunnittelussa on otettava huomioon sään ääri-ilmiöiden vaikutukset ja viranomaisten selvitysten mukaiset tulva-alueet ja tulviin liittyvät riskit. Uutta rakentamista ei tule sijoittaa tulvavaara-alueille, jollei voida osoittaa, että tulvariskit pystytään hallitsemaan. Suunniteltaessa tulville herkkiä toimintoja tulee tulvasuojelusta vastaavalle alueelliselle ympäristöviranomaiselle varata mahdollisuus lausunnon antamiseen.

ERITYISTOIMINNOT / VAARA-ALUEET

Yleisiä suunnittelumääräyksiä:

Vaarallisia kemikaaleja käyttävää tai varastoivaa laitosta ympäröivän konsultointivyöhykkeen yksityiskohtaiseen suunnitteluun on kiinnitettävä erityistä huomiota. Suunniteltaessa riskille alttiiden toimintojen, kuten asuinalueiden, vilkkaiden liikenneväylien, yleisölle tarkoitettujen kokoontumistilojen ja sairaaloiden sijoittumista vyöhykkeen sisälle on kaavaa laadittaessa pyydettävä palo- ja pelastusviranomaisen ja tarvittaessa TUKES:n lausunto.

RAKENTAMISRAJOITUS

Virkistys- ja suojelualueiksi sekä liikennettä ja teknistä huoltoa varten maakuntakaavassa osoitettuja alueita koskee maankäyttö- ja rakennuslain 33 § mukainen ehdollinen rakentamisrajoitus. Rajoitus ei koske virkistys- ja matkailukohteen kohdemerkintää, kehittämisperiaatemarkintöjä eikä alueiden erityisominaisuuksia kuvaavia merkintöjä.

POISTETTAVAT / KUMOTTAVAT MERKINNÄT JA MÄÄRÄYKSET

Tällä vaihemaakuntakaavalla kumotaan **Pohjois-Pohjanmaan alueella** voimassa olevien maakuntakaavojen ne merkinnät ja määräykset, jotka vastaavat tässä 3. vaihemaakuntakaavassa osoitettuja merkintöjä, sekä kaavakartalla erikseen osoitetut poistettavat merkinnät. **Kaavakartalla rasti merkinnän päällä osoittaa merkinnän poistamista.**

Kalajoen Himangan aluetta koskevat Keski-Pohjanmaan maakuntakaavojen kumottavat merkinnät ja määräykset:

Tällä vaihemaakuntakaavalla kumotaan Keski-Pohjanmaan voimassa olevien maakuntakaavojen (Keski-Pohjanmaan 1. vaihekaava, vahvistettu 24.10.2003, ja 2. vaihekaava, vahvistettu 29.11.2007) ne merkinnät ja määräykset, jotka vastaavat tässä 3. vaihemaakuntakaavassa osoitettuja merkintöjä.

Vaalan aluetta koskevat Kainuun maakuntakaavojen kumottavat merkinnät ja määräykset:

Tällä vaihemaakuntakaavalla kumotaan Kainuun voimassa olevien maakuntakaavojen (Kainuun maakuntakaava 2020, vahvistettu 29.4.2009 ja Kainuun kaupan vaihemaakuntakaava, vahvistettu 7.3.2016) ne merkinnät ja määräykset, jotka vastaavat tässä 3. vaihemaakuntakaavassa osoitettuja merkintöjä.

Kumottavat yleismääräykset:

LIIKENNETURVALLISUUS

Yleinen suunnittelumääräys:

Yksityiskohtaisemmassa kaavoituksessa ja muussa alueiden käyttöä koskevassa suunnittelussa tulee kiinnittää erityistä huomiota liikenneturvallisuuden edistämiseen sekä sujuvan ja hyvän liikenneympäristön saavuttamiseen.

LIITO-ORAVAN ESIINTYMISPAIKAT

Yleinen suojelumääräys:

Liito-oravien esiintymisalueiden yksityiskohtaisemmassa kaavoituksessa ja metsien käsittelyssä tulee turvata liito-oraville tärkeiden pesäpuiden ja niitä suojaavien puiden sekä liikkumisen kannalta riittävän puuston säilyminen.

Kumottavat aluevarausmerkinnät:



~~MAA- JA METSÄTALOUSVALTAISET ALUEET~~ (aluevarausmerkintä poistuu, Vaala)

~~Merkinnällä M osoitetaan pääasiassa maa- ja metsätalouskäyttöön tarkoitettuja alueita.~~

~~Rakentamismääräys:~~

~~Alueelle saa rakentaa yleistä virkistyskäyttöä varten tarkoitettuja rakennuksia. Valtion retkeilyalueille sallitaan niiden yleisen virkistystoiminnan kannalta tarpeellinen rakentaminen.~~

~~Suunnittelumääräys:~~

~~Maa- ja metsätalouskäyttöön tarkoitettuja alueita voidaan käyttää alueen pääasiallista käyttötarkoitusta sanottavasti haittaamatta ja luonnetta muuttamatta myös erityislainsäädännön ohjaamana~~

muihin tarkoituksiin, kuten luontais- tai muuhun elinkeinotoimintaan, turvetuotantoon, maa- ja ki-
viainesten ottoon, haja-asutusluonteiseen pysyvään ja loma-asumiseen sekä jokamiehen oikeuden
rajoissa ulkoiluun ja retkeilyyn. Alueille voidaan perustaa yksityisiä suojelualueita. Ilman erityisiä
perusteita hyviä ja yhtenäisiä peltoalueita ei tule ottaa taajamatoimintojen käyttöön. Maankäyttöä
suunniteltaessa on tuettava metsätalousalueiden yhtenäisyyttä ja toimivuutta.



PERINNEMAISEMAKOHDE

Merkinnällä osoitetaan valtakunnallisesti ja maakunnallisesti merkittäviä perinnemaisema- ja perin-
nebiotooppikohteita.

Suunnittelumääräys:

Kohteiden suunnittelussa tulee turvata kohteen kulttuuri- ja luonnonperintöarvojen säilyminen.



LUONNON MONIMUOTOISUUDEN KANNALTA ERITYISEN TÄRKEÄ ALUE

Kohdemerkinnällä luo osoitetaan suojelualueiden ulkopuolella olevia tärkeitä lintualueita sekä mer-
kittävimmit uhanalaisten kasvien ja hyönteisten esiintymisalueet.

Suunnittelumääräys:

Yksityiskohtaisemmassa suunnittelussa tulee varmistaa, että suunniteltu maankäyttö ei vaaranna
alueen linnuston ja uhanalaisten kasvien tai hyönteisten elinoloja.



TURVETUOTANNON ERITYISVYÖHYKE

Osa-aluemerkinnällä eo-tt osoitetaan turvetuotannon erityisvyöhykkeitä, joiden raja-
luma-alueiden rajauksiin. Turvetuotannon erityisvyöhykkeet on osoitettu Kainuun järvien ja jokien
käyttökelpoisuusluokituksen perusteella. Niitä valuma-alueita, jotka eivät sisälly turvetuotannon eri-
tyisvyöhykkeisiin koskee ainoastaan koko maakuntakaava-alueita koskeva suunnittelumääräys.

Kainuun maakuntakaavassa on annettu turvetuotantoa koskien koko maakuntakaava-alueita kos-
keva suunnittelumääräys:

Turvetuotantoon tulee ottaa ensisijaisesti jo ojitettuja soita tai sellaisia ojittamattomia soita, joiden
luonnon- tai kulttuuriarvot eivät ole seudullisesti merkittäviä. Turvetuotantoa tulee harjoittaa siten,
että sen aiheuttama paikallinen ja valuma-aluekohtainen vesistön kuormituksen lisäys ei vaaranna
vesistöjen tilaa. Suopohjien jälkikäytön suunnittelussa tulee ottaa huomioon alueelliset maankäyt-
tötarpeet.

Osa-aluemerkinnällä (eo-tt) osoitetuille turvetuotannon erityisvyöhykkeille annetaan suunnittelu-
määräys:

Seuraavilla vesistöalueilla turvetuotannon suunnittelussa on huomioitava vesistövaikutukset siten,
että kokonaiskuormitusta pyritään vähentämään.

- vesistöalue 57.04 Neittävän alue, Vaala
- vesistöalue 58.05 Pelson alue, Vaala
- vesistöalue 59.17 Muhosjoen yläosa, Vaala
- vesistöalue 59.21 Oulujoen yläosa, Vaala
- vesistöalue 59.26 Kutujoen alaosa, Vaala ja Puolanka
- vesistöalue 59.27 Kutujoen yläosa, Vaala ja Puolanka

Koko maakuntakaava-alueita koskeva turvetuotannon suunnittelumääräys koskee myös osa-alue-
merkinnällä osoitettuja turvetuotannon erityisvyöhykkeitä.

POHJOIS-POHJANMAAN 3. VAIHEMAAKUNTAKAAVAN HALLINNOLLINEN KÄSITTELY

- Vaihemaakuntakaavan vireille tulosta ilmoitettu (MRL 63 §) 26.1.2016.
- Osallistumis- ja arviointisuunnitelma nähtävillä (MRL 63 § ja MRA 30 §) 26.1.2016-26.2.2016 (maakuntahallitus 18.1.2016 § 5).
- 3. vaihemaakuntakaavan ensimmäinen viranomaisneuvottelu 30.5.2016
- OAS-palautteen käsittely, maakuntahallitus 13.6.2017 § 107.
- 3. vaihemaakuntakaavan luonnos nähtävillä (MRL 62 § ja MRA 30 §) 10.4.2017-12.5.2017 (maakuntahallitus 20.3.2017 §56).
- Valmisteluvaiheen palaute ja vastineet, maakuntahallitus 11.9.2017 (§ 159).
- 3. vaihemaakuntakaavan ehdotuksen lausuntokierros (MRA 13 §) 25.10.-24.11.2017 (maakuntahallitus 16.10.2017 § 183).
- Ehdotusaineiston lausuntokierroksen palautteen käsittely, maakuntahallitus 22.1.2018 (§ 5).
- 3. vaihemaakuntakaavan toinen viranomaisneuvottelu 12.2.2018.
- **3. vaihemaakuntakaavan ehdotuksen julkinen kuuleminen 28.3.-27.4.2018 (maakuntahallitus 19.3.2018 § 51).**
- 3. vaihemaakuntakaavan hyväksyminen maakuntahallituksessa ja maakuntavaltuustossa

POHJOIS-POHJANMAAN LIITTO
OULU

Maakuntahallitus 19.3.2018