

Pohjois-Pohjanmaan maakuntakaavan uudistaminen

3. vaihemaakuntakaavan luonnos

Maakuntakaavamerkinnät ja -määräykset

Maakuntahallitus 20.3.2017

Tarkistettu 31.3.2017

SISÄLLYSLUETTELO

SOIDEN KÄYTTÖ JA LUONNONYMPÄRISTÖ	3
MAA-AINESTEN KÄYTTÖ JA POHJAVESIEN SUOJELU	5
TUULIVOIMA	6
MAASEUDUN ASUTUSRAKENNE	8
ALUE- JA YHDYSKUNTARAKENNE JA KAUPAN PALVELUVERKKO	9
KULTTUURIYMPÄRISTÖ	14
MATKAILU JA VIRKISTYS	16
LIIKENNEJÄRJESTELMÄ JA LOGISTIIKKA	18
YHDYSKUNTATEKNIikka	21
MUUT MERKINNÄT	22
POISTETTAVAT / KUMOTTAVAT MERKINNÄT JA MÄÄRÄYKSET	27
MAAKUNTAKAAVAN HALLINNOLLINEN KÄSITTELY	29

POHJOIS-POHJANMAAN MAAKUNTAKAAVAN UUDISTAMINEN

3. VAIHEMAAKUNTAKAAVAN LUONNOS

MAAKUNTAKAAVAMERKINNÄT JA -MÄÄRÄYKSET

Nämä merkinnät ja määräykset liittyvät 20.3.2017 päivättyyn ja maakuntahallituksessa käsiteltyyn Pohjois-Pohjanmaan 3. vaihemaakuntakaavan luonnoksen karttaan. Kaavakarttaa sekä maakuntakaavamerkintöjä ja -määräyksiä on tarkistettu 31.3.2017 maakuntahallituksen 20.3.2017 § 56 päätöksen mukaisesti.

Uudet ja voimassa olevista maakuntakaavoista muuttuvat merkintöjen selitykset ja määräykset on esitetty **punaisella värillä** ja poistetut yliviivattu. Kartalla poistettavat merkinnät on esitetty rasti merkinnän päällä.

SOIDEN KÄYTTÖ JA LUONNONYMPÄRISTÖ

EO-tu

TURVETUOTANTOALUE

Merkinnällä osoitetaan turvetuotantoalueita, joilla on turpeen ottotoimintaa tai joilla on voimassa oleva ympäristölupa turvetuotantoa varten. **3.vaihemaakuntakaavassa merkinnällä osoitetaan alueita, joilla on 15.8.2013 jälkeen myönnetty ympäristölupa turvetuotantoa varten.**

se-1

SELVITYSALUE/ INVENTOITAVA SUOALUE

Merkinnällä osoitetaan mahdollisesti turvetuotantoon soveltuvia suoalueita, joiden maankäyttö voidaan ratkaista vasta selvitysten valmistuttua. *(merkintä vain kaavan luonnosvaiheessa Vaalan alueella)*

se-2

Merkinnällä osoitetaan luontoarvoja sisältäviä suoalueita, joiden maankäyttö voidaan ratkaista vasta selvitysten valmistuttua. *(merkintä vain kaavan luonnosvaiheessa Vaalan alueella).*

NATURA 2000 –VERKOSTOON KUULUVA ALUE

Merkinnällä osoitetaan valtioneuvoston päätösten mukaiset Natura 2000 -verkoston alueet.

SL

LUONNONSUOJELUALUE

Merkinnällä osoitetaan luonnonsuojelulain nojalla suojeltuja tai suojeltaviksi tarkoitettuja alueita.

■

Suunnittelumääräys:

Alueen ja sen ympäristön maankäyttö tulee suunnitella ja toteuttaa siten, ettei vaaranneta alueen suojelun tarkoitusta, vaan pyritään edistämään alueen luonnon monimuotoisuuden sekä alueiden välisten ekologisten yhteyksien säilymistä. Rakennuslupahakemuksesta tulee pyytää MRL 133 § mukainen elinkeino- liikenne- ja ympäristökeskuksen lausunto.

SL-1

Merkinnällä osoitetaan luonnonsuojelulain nojalla suojeltaviksi tarkoitettuja suoalueita. Alueella on voimassa MRL 33 § mukainen rakentamisrajoitus.

■SL-1

Suojelumääräys:

Alueella ei saa ryhtyä sellaisiin suon vesitaloutta muuttaviin toimenpiteisiin, jotka saattavat vaarantaa alueen suojeluarvoja. Suojelumääräys on voimassa kunnes suojelualue perustetaan, kuitenkin enintään 5 vuotta tämän maakuntakaavan lainvoimaiseksi tulosta. Määräys ei koske alueellisesti tärkeää pohjavedenhankintaa.

SUOJELUALUE

Merkinnällä osoitetaan valtion maalla olevat Metsähallituksen omalla päätöksellä perustettavia soidensuojelualueita. Alueilla on voimassa MRL 33.1 §:n mukainen ehdollinen rakentamisrajoitus.

Suojelumääräys:

Alueella ei saa ryhtyä sellaisiin suon vesitaloutta muuttaviin toimenpiteisiin, jotka saattavat vaarantaa alueen suojeluarvoja. Määräys ei koske alueellisesti tärkeää pohjavedenhankintaa.

SOIDEN KÄYTTÖ

Yleisiä suunnittelumääräyksiä:

Soiden ja turvemaiden käyttö tulee suunnitella ja toteuttaa niin, että voimassa olevassa Oulujoen - livojoen vesienhoitoalueen vesienhoitosuunnitelman toimenpideohjelmassa esitetyt vesien tilaa koskevat tavoitteet saavutetaan.

Alla mainituilla valuma-alueilla turvetuotanto on vaiheistettava voimakkaasti ja vesiensuojelumennettelmien tehokkuuteen tulee kiinnittää erityistä huomiota. Kivarinjoen (alue 61.14) ja Livojoen alaosan (alue 61.51) valuma-alueilla turvetuotannon vaiheistamisella on pyrittävä myös poronhoidolle aiheutuvien haittavaikutusten lieventämiseen.

- 53.02 Kalajoen alaosa
- 54.02 Pyhäjoen keskiosa
- 57.01 Siikajoen alaosa
- 57.03 Siikajoen yläosa
- 57.06 Lamujoki
- 58.02 Temmesjoen keskiosa
- 59.14 Sanginjoen alaosa
- 59.15 Sanginjoen yläosa
- 60.02 Ylikiiminki
- 60.03 Kiiminkijoen keskiosa
- 60.06 Nuorittajoen alaosa
- 60.07 Nuorittajien yläosa
- 61.14 Kivarinjoki
- 61.51 Livojoen alaosa
- 63.01 Kuivajoen alaosa
- Kiiminkijoen vesistöalue

se-1 –alueiden selvitysten jälkeen kaavaehdotukseen nimettävät Vaalan kunnan alueelle sijoittuvat valuma-alueet (täydentyy 3. vaihemaakuntakaavaehdotukseen)

luo



LUONNON MONIMUOTOISUUDEN KANNALTA ERITYISEN TÄRKEÄ ALUE

Merkinnällä osoitetaan suojelualueiden ulkopuolella olevia tärkeitä lintualueita sekä merkittävimmät uhanalaisten kasvien alueet.

Suunnittelumääräys:

Alueen maankäyttö tulee suunnitella ja toteuttaa niin, että edistetään alueen monimuotoisuuden säilymistä. Yksityiskohtaisemmassa kaavoituksessa tulee varmistaa, että suunniteltu maankäyttö ei vaaranna linnuston ja kasvien elinoloja.

MAA-AINESTEN KÄYTTÖ JA POHJAVESIEN SUOJELU

MY-hs

ARVOKAS HARJUALUE

Merkinnällä osoitetaan valtioneuvoston hyväksymän valtakunnallisen harjunsuojeluohjelman mukaiset harjualueet ja muut vähintään seudullisesti arvokkaat harjualueet.

Suunnittelumääräys:

Alueen maankäyttö tulee suunnitella ja toteuttaa niin, ettei maisemakuvaa turmella, luonnon merkittäviä kauneusarvoja tai erikoisia luonnonesiintymiä tuhota eikä luonnonoloissa aiheuteta huomattavia tai laajalle ulottuvia vahingollisia muutoksia.

ARVOKAS GEOLOGINEN MUODOSTUMA

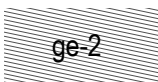
Merkinnällä osoitetaan luonnon- ja maisemansuojelun kannalta valtakunnallisesti arvokkaat geologiset muodostumat.

Suunnittelumääräys:

Alueen maankäyttö tulee suunnitella ja toteuttaa niin, ettei maisemakuvaa turmella, luonnon merkittäviä kauneusarvoja tai erikoisia luonnonesiintymiä tuhota eikä luonnonoloissa aiheuteta huomattavia tai laajalle ulottuvia vahingollisia muutoksia.



MAISEMAKALLIOALUE



MOREENIMUODOSTUMA



TUULI- JA RANTAKERROSTUMA

eo

MAA-AINESTEN OTTOALUE



Merkinnällä osoitetaan seudullisesti merkittävät maa-ainesten ottoalueet ja kalliokiviainesten otto-
paikat.

eo

Suunnittelumääräykset:

Maa-ainesten otto tulee sovittaa alueen ympäristöarvoihin, pohjavesivaroihin ja muihin käyttötärpeisiin. Kalliokiviainesten otto on pyrittävä keskittämään ja sen ympäristövaikutukset tulee rajoittaa mahdollisimman suppeiksi. Maa-ainesten ottamisen tarkoituksenmukaisesta etenemisestä koko alueella ja sille soveltuvasta jälkikäytöstä on huolehdittava yksityiskohtaisessa suunnittelussa.



POHJAVESIALUE

Merkinnällä osoitetaan yhdyskuntien vedenhankinnan kannalta tärkeät (1. luokan) ja vedenhankintaan soveltuvat (2. luokan) pohjavesialueet.

Suunnittelumääräykset:

Pohjavesien pilaantumis- ja muuttumisriskejä aiheuttavat laitokset ja toiminnot on sijoitettava riittävän etäälle tärkeistä ja vedenhankintaan soveltuvista pohjavesialueista tai riskien syntyminen on estettävä riittävin vesiensuojelutoimenpitein. Alueella tulee huolehtia pohjavesien suojelun ja maa-ainesten ottotarpeiden yhteensovittamisesta.



TÄRKEÄ POHJAVESIVYÖHYKE

Merkinnällä osoitetaan laajoja, useista pohjavesialueista muodostuvia vyöhykkeitä, jotka soveltuvat pohjaveden ottamiseen maakunnallista tai seudullista tarvetta varten.

TUULIVOIMA

tv-1
301

TUULIVOIMALOIDEN ALUE

Merkinnällä osoitetaan maa-alueita, jotka soveltuvat merkitykseltään seudullisten tuulivoimala-alueiden rakentamiseen. Alueella ei ole voimassa MRL 33 § mukaista rakentamisrajoitusta. Luku merkinnän yhteydessä viittaa kaavaselostuksen alueluetteloon.

Suunnittelumääräykset:

Alueen suunnittelussa on otettava huomioon vaikutukset asutukseen, maisemaan, linnustoon, luontoon ja kulttuuriympäristöön sekä pyrittävä ehkäisemään haitallisia vaikutuksia. Tuulivoimarakentamisen yksityiskohtaisemmassa suunnittelussa on varmistettava, ettei asutukselle aiheudu merkittäviä melu- ja välkevaikutuksia ja että valtakunnallisten kulttuuriympäristöjen arvot säilyvät.

Lisäksi tulee ottaa huomioon lentoliikenteestä, liikenneväylistä ja tutkajarjestelmistä johtuvat rajoitteet voimaloiden koolle ja sijoittelulle sekä selvittävät tuulivoimaloiden vaikutukset puolustusvoimien toimintaan. Poronhoitoalueella tulee turvata poronhoidon edellytykset.

tv-2
201

TUULIVOIMALOIDEN ALUE

Merkinnällä osoitetaan merialueita, jotka soveltuvat merkitykseltään seudullisten tuulivoimala-alueiden rakentamiseen. Alueella ei ole voimassa MRL 33 § mukaista rakentamisrajoitusta. Luku merkinnän yhteydessä viittaa kaavaselostuksen alueluetteloon.

Suunnittelumääräykset:

Alueen suunnittelussa on otettava huomioon vaikutukset asutukseen, maisemaan, linnustoon, luontoon ja kulttuuriympäristöön sekä pyrittävä ehkäisemään haitallisia vaikutuksia. Tuulivoimarakentamisen yksityiskohtaisemmassa suunnittelussa on varmistettava, ettei asutukselle aiheudu merkittäviä melu- ja välkevaikutuksia ja että valtakunnallisten kulttuuriympäristöjen arvot säilyvät.

Lisäksi tulee ottaa huomioon lentoliikenteestä, merenkulun turvallisuudesta ja tutkajarjestelmistä johtuvat rajoitteet voimaloiden koolle ja sijoittelulle sekä selvittävät tuulivoimaloiden vaikutukset puolustusvoimien toimintaan. Tuulivoimalat tulee sijoittaa ryhmiin geometrialtaan selkeään muotoon ja niin lähelle toisiaan kuin se energiantuotannon taloudellisuus huomioon ottaen on mahdollista.

se-3

SELVITYSALUE / TUULIVOIMATUOTANNON SUUNNITTELUALUE

Merkinnällä osoitetaan tuulivoimatuotantoon suunniteltua aluetta, jonka soveltuvuus merkitykseltään seudullisen tuulivoima-alueen rakentamiseen sekä alueen laajuus ratkaistaan 3. vaihemaa-kuntakaavan ehdotuksessa. (Merkintä vain kaavan luonnosvaiheessa).

TUULIVOIMALOIDEN RAKENTAMINEN

Yleisiä suunnittelumääräyksiä:

Maakuntakaavassa osoitettujen tuulivoimala-alueiden ulkopuolelle voidaan toteuttaa tuulipuistoja, jotka eivät ole merkitykseltään seudullisia.

Tuulivoimarakentamista suunniteltaessa voimalat tulee sijoittaa valtakunnallisesti ja maakunnallisesti arvokkaiden maisema-alueiden ja rakennettujen kulttuuriympäristöjen, luonnonsuojelualueiden, Natura 2000 -verkoston alueiden, harjijensuojeluohjelman alueiden, maakuntakaavan luonnonalueiden ja seudullisesti merkittävien virkistysalueiden ulkopuolelle.

Tuulivoimarakentamista suunniteltaessa on otettava huomioon eri hankkeiden yhteisvaikutukset erityisesti asutukseen, maisemaan ja linnustoon sekä pyrittävä ehkäisemään haitallisia vaikutuksia. Tuulivoimarakentamisen yksityiskohtaisemmassa suunnittelussa on varmistettava, ettei asutukselle aiheudu merkittäviä melu- ja välkevaikutuksia ja että valtakunnallisten kulttuuriympäristöjen arvot säilyvät.

Muuttolinnustoon kohdistuvien yhteisvaikutusten ehkäisemiseksi voimalat tulee sijoittaa ensisijaisesti maakuntakaavoituksen yhteydessä määriteltujen muuton painopistealueiden ja tärkeiden levähtämisalueiden ulkopuolelle.

Lähekkäin sijoittuvien tuulivoimala-alueiden liittäminen sähköverkkoon on pyrittävä keskittämään yhteiseen johtokäytävään.

Tuulivoimarakentamista suunniteltaessa on otettava huomioon lentoliikenteestä, liikenneväylistä ja tutkajärjestelmistä johtuvat rajoitteet voimaloiden koolle ja sijoittelulle sekä selvittävä tuulivoimaloiden vaikutukset puolustusvoimien toimintaan. Poronhoitoalueella tulee turvata poronhoidon edellytykset.

MAASEUDUN ASUTUSRAKENNE

mk

MAASEUDUN KEHITTÄMISEN KOHDEALUE

Merkinnällä osoitetaan ylikunnallisia maaseutuasualueita, joilla kehitetään erityisesti maatalouteen ja muihin maaseutuelinkeinoin, luonnon- ja kulttuuriympäristöön sekä maisemaan tukeutuvaa asumista, elinkeinotoimintaa ja virkistyskäyttöä. Vyöhykkeillä on tarvetta kehittää kuntien yhteistyöllä yhtenäisiä suunnitteluperiaatteita.

Kehittämisperiaatteet:

Alueita kehitetään jokiluontoon ja -maisemaan perustuvana sekä valtakunnallisesti ja maakunnallisesti merkittäviin kulttuuriympäristöihin ja -kohteisiin tukeutuvana asumis-, virkistys- ja vapaa-ajan alueena ja luontomatkailuvyöhykkeenä. Maaseutua kehitettäessä sovitetaan yhteen maaseutuelinkeinojen, pysyvän asutuksen ja loma-asutuksen tavoitteet, erityisesti maatalouden toimintaedellytykset huomioon ottaen. Loma-asutuksen ja matkailupalvelujen suunnitelmallisella kehittämisellä pyritään tukemaan maaseudun pysymistä asuttuna.

Kohdealueella sijaitsevia taajamia kehitetään erityisesti jokimaiseman arvojen ja mahdollisuuksien pohjalta.

Suunnittelumääräykset:

Yksityiskohtaisemmassa suunnittelussa on kiinnitettävä huomiota luonnon ja ympäristön kestävään käyttöön, maatalouden ja muiden maaseutuelinkeinojen toimintaedellytyksiin, maiseman hoitoon, vesistön vedenlaadun turvaamiseen ja ulkoilureittien kehittämiseen.

Yksityiskohtaisemmassa kaavoituksessa tulee määrittellä tulvan aiheuttamat rajoitukset rakentamiselle.

Aluekohtaiset täydentävät suunnittelumääräykset:

mk-3

Oulujokilaakso

Yksityiskohtaisemmassa suunnittelussa on kiinnitettävä erityistä huomiota Oulujoen vedenlaadun, erityisesti Oulun käyttöveden laadun turvaamiseen.

Voimalaitosympäristöjen suunnittelussa ja käytössä tulee ottaa huomioon alueiden kulttuuriperintöarvot ja kalateiden toteuttamismahdollisuudet.

Jokilaakson virkistys- ja matkailupalvelujen kehitystä on pyrittävä edistämään varaamalla riittävästi alueita virkistystoimintaa ja reittejä varten. Rantaan ja muille ympäristöltään vetovoimaisille alueille on jätettävä riittävän laajat ja mahdollisimman yhtenäiset vihervyöhykkeet jokisuistosta Rokualle ja Oulujärvelle. Veneilyä varten on varattava riittävästi laituri- ja rantautumispaikkoja.

Alueiden käyttöä suunniteltaessa tulee varautua Oulu-Kajaani-Vartius -käytävän liikenneyhteyksien sujuvuuden ja turvallisuuden parantamiseen kansainvälisen kehittämiskäytävän palvelutason mukaiseksi.

at

KYLÄ

Merkinnällä osoitetaan maaseutuasualueiden kannalta tärkeitä kyläkeskuksia, jotka ovat toimintapohjaltaan vahvoja, aluerakenteen tai ympäristötekijöiden kannalta tärkeitä tai sijaitsevat taajaman läheisyydessä.

Suunnittelumääräykset:

Yksityiskohtaisemmassa suunnittelussa kyläkeskuksen asemaa on pyrittävä vahvistamaan sovitamalla yhteen asumisen, alkutuotannon ja muun elinkeinotoiminnan tarpeet sekä kehittämällä kylän ydinaluetta toiminnallisesti, kyläkuvallisesti ja liikennejärjestelyiltään selkeästi hahmottuvaksi kohtauspaikaksi.

Uudisrakentaminen on pyrittävä sijoittamaan siten, että se sijoittuu palvelujen kannalta edullisesti olevan kyläasutuksen sekä tie- ja tietoliikenneyhteyksien läheisyyteen.

Yksityiskohtaisemmassa suunnittelussa tulee kiinnittää erityistä huomiota rakentamisen sopeuttamiseen kyläkokonaisuuteen ja -ympäristöön, vesihuollon järjestämiseen ja hyvien peltoalueiden säilyttämiseen maatalouskäytössä.

ALUE- JA YHDYSKUNTARAKENNE JA KAUPAN PALVELUVERKKO

kk-5

OULUN SEUDUN LAATUKÄYTÄVÄ

Merkinnällä osoitetaan Oulun lentoaseman, kaupungin keskustan, yliopiston ja muiden Oulun kaupunkiseudun suurten työpaikka- ja palvelualueiden välistä, kaupunkimaisesti rakennettavaa tie- ja yritys ympäristön vyöhykettä.

Suunnittelumääräykset:

Alueelle tulee pyrkiä kuntien yhteistyöllä luomaan yhtenäisiä suunnitteluperiaatteita, joilla turvataan vyöhykkeen kehittämisedellytykset kansainvälisesti vetovoimaiseksi, yhdyskuntarakenteeltaan ja kaupunkikuvaltaan korkeatasoiseksi, pääosin yritystoiminnan, kaupallisten palvelujen ja vapaa-ai- kapalvelujen alueeksi. ~~Vyöhykkeellä on kiinnitettävä erityistä huomiota joukkoliikenteen edistämiseen.~~

Yksityiskohtaisemmassa suunnittelussa tulee luoda yhdyskuntarakenteelliset edellytykset korkean palvelutason joukkoliikenteen kehittämiselle.

A

TAAJAMATOIMINTOJEN ALUE

Merkinnällä osoitetaan asumisen, palvelujen, teollisuus- ja muiden työpaikka-alueiden ym. taajamatoimintojen sijoittumisalue ja laajentumisalueita.

Suunnittelumääräykset:

Yksityiskohtaisemmassa suunnittelussa tulee alueiden käyttöönottojärjestyksessä ja mitoituksessa kiinnittää erityistä huomiota vaihtoehtoisten aluekokonaisuuksien toiminnallis-taloudelliseen edullisuuteen, ympäristön laatuun ja kevyen liikenteen toimintaedellytyksiin.

Yksityiskohtaisemmassa kaavoituksessa tulee edistää yhdyskuntarakenteen eheyttämistä hajanaisesti ja vajaasti rakennetuilla alueilla sekä taajaman ydinalueen kehittämistä toiminnallisesti ja taajamakuvallisesti selkeästi hahmottuvaksi keskukseksi. Maankäyttöratkaisuissa tulee pyrkiä hyvään energiatalouteen.

Yksityiskohtaisemmassa kaavoituksessa tulee määritellä kävelyn, pyöräilyn ja joukkoliikenteen kannalta edulliset vyöhykkeet taajamarakenteen kehittämisen perustaksi.

Yksityiskohtaisempiin kaavoihin tulee sisällyttää periaatteet uudisrakentamisen sopeuttamisesta rakennettuun ympäristöön. Alueiden käytön suunnittelussa ja rakentamisessa on varmistettava, että alueella sijaitsevien kulttuuriympäristön tai maiseman vaalimisen kannalta tärkeiden kohteiden kulttuuri- ja luonnonperintöarvot säilyvät.

Taajaman merkittävä laajentaminen päätien toiselle puolelle yksityiskohtaisempaan kaavaan perustuen edellyttää turvallisten yhteyksien järjestämistä päätien poikki.

Maankäytön suunnittelussa tulee ottaa huomioon tulvariskialueet ja tulvien hallintasuunnitelmat sekä varautua sään ääri-ilmiöiden vaikutuksiin.

A-1

Lisämerkintä –1 osoittaa, että alueen yksityiskohtaisemmassa suunnittelussa ja käytössä tulee ottaa huomioon maankohoamisrannikon erityispiirteet.

C

KESKUSTATOIMINTOJEN ALUE

Merkinnällä osoitetaan kaupunkikeskusten ja kaupunkiseudun kuntakeskusten ydinalue, johon sijoittuu keskustahakuisia palveluja sekä asumista. Alueella olevat valtakunnallisesti ja maakunnallisesti arvokkaat rakennetut kulttuuriympäristöt ja -kohteet on esitetty maakuntakaavan selostuksessa.

Suunnittelumääräykset:

Kohdemerkinnällä osoitetun keskustatoimintojen alueen sijainti ja laajuus on määriteltävä yksityiskohtaisemmassa kaavoituksessa siten, että alue muodostaa toiminnallisesti yhtenäisen keskustahakuisiin toimintoihin painottuvan kokonaisuuden. Yksityiskohtaisemmassa suunnittelussa ja kaavoituksessa tulee kiinnittää erityistä huomiota ydinkeskustan rajautumiseen muuhun taajamaan nähden, alueelle sijoittuvien toimintojen määrittelyyn, liikennejärjestelyihin sekä keskusta-alueen taajamakuvaan.

Alueiden käytön suunnittelussa ja rakentamisessa on varmistettava, että alueella sijaitsevien kulttuuriympäristön tai maiseman vaalimisen kannalta tärkeiden kohteiden kulttuuri- ja luonnonperintöarvot säilyvät.

Alueelle saa sijoittaa merkitykseltään seudullisia vähittäiskaupan suuryksiköitä. Suuryksiköiden enimmäismitoitukset kerrosalaneliömetreinä (k-m²):

— Kalajoki	40 000
— Kempele	30 000
— Haapajärvi	20 000
— Haapavesi	20 000
— Ii	20 000
— Liminka	20 000
— Muhos	20 000
— Nivala	20 000
— Oulainen	20 000
— Pudasjärvi	20 000
— Pyhäjärvi	20 000
— Tyrnävä	20 000
— Pulkki, Siikalatva	10 000
— Haukipudas, Oulu	30 000
— Kiiminki, Oulu	30 000
— Oulunsalo, Oulu	30 000

C-1

OULUN KESKUSTATOIMINTOJEN ALUE

Merkinnällä osoitetaan Oulun kaupunkikeskustan palvelutoimintojen alue, johon sijoittuu keskustahakuisia hallinto-, kauppa-, hyvinvointi- ja vapaa-ajan palveluja sekä asumista. Alueella olevat valtakunnallisesti ja maakunnallisesti arvokkaat kulttuuriympäristöalueet ja -kohteet on esitetty maakuntakaavan selostuksessa. Alueeseen sisältyy Museoviraston määrittelemä Oulun kaupunkiarkeologinen alue, jolla tunnetaan muinaismuistolain (295/63) rauhoittamia maanpinnan alla olevia kulttuurikerroksia ja rakenteita.

Suunnittelumääräykset:

Yksityiskohtaisemmassa suunnittelussa ja kaavoituksessa tulee luoda edellytyksiä kansainvälisen, kaupallisesti vetovoimaisen ja viihtyisän kaupunkikeskustan kehittymiselle varaamalla alueita tiivistä kaupunkirakentamista ja monipuolisia palveluja varten sekä määrittelemällä korkeatasoisen kaupunkikuvan kehittämisen periaatteet.

Alueiden käytön suunnittelussa ja rakentamisessa on varmistettava, että alueella sijaitsevien kulttuuriympäristön tai maiseman vaalimisen kannalta tärkeiden kohteiden kulttuuri- ja luonnonperintöarvot säilyvät.

Alueelle saa sijoittaa merkitykseltään seudullisia vähittäiskaupan suuryksiköitä. Yksityiskohtaisemmassa kaavoituksessa keskustatoimintojen alueen sijainti ja laajuus on määriteltävä siten, että alue muodostaa toiminnallisesti yhtenäisen keskustahakuisiin toimintoihin painottuvan kokonaisuuden.

Oulun keskustatoimintojen aluetta tulee kehittää Pohjois-Suomen kaupallisena pääkeskuksena ja alueen yksityiskohtaisemmassa suunnittelussa tulee kiinnittää erityistä huomiota kaupan toiminta- ja kehitysedellytysten ja palveluiden saavutettavuuden kehittämiseen

C-2

ALUEELLINEN KESKUSTATOIMINTOJEN ALUE

Merkinnällä osoitetaan maakunnan alueellisten keskusten ydinalue, johon sijoittuu keskustahakuisia palveluja sekä asumista, Ylivieskassa myös matkakeskus. Alueella olevat valtakunnallisesti ja maakunnallisesti arvokkaat kulttuuriympäristöalueet ja -kohteet on esitetty maakuntakaavan selostuksessa. Raahessa alueeseen sisältyy Museoviraston määrittelemä kaupunkiarkeologinen alue, jolla tunnetaan muinaismuistolain (295/63) rauhoittamia maanpinnan alla olevia kulttuurikerroksia ja rakenteita.

Suunnittelumääräykset:

Kohdemerkinnällä osoitetun keskustatoimintojen alueen sijainti ja laajuus on määriteltävä yksityiskohtaisemmassa kaavoituksessa siten, että alue muodostaa toiminnallisesti yhtenäisen keskustahakuisiin toimintoihin painottuvan kokonaisuuden.

Alueiden käytön suunnittelussa ja rakentamisessa on varmistettava, että alueella sijaitsevien kulttuuriympäristön tai maiseman vaalimisen kannalta tärkeiden kohteiden kulttuuri- ja luonnonperintöarvot säilyvät.

Kuusamon, Raahen ja Ylivieskan keskustatoimintojen alueita tulee kehittää maakunnan alueellisia kaupan pääkeskuksina. Keskustatoimintojen alueiden kehittämisessä on kiinnitettävä huomiota alueen kaupallisen palvelutarjonnan vahvistamiseen, palveluiden saavutettavuuteen ja keskustatoimintojen alueen hallittuun laajentamiseen.

Alueelle saa sijoittaa merkitykseltään seudullisia vähittäiskaupan suuryksiköitä. **Suuryksiköiden enimmäismitoitukset kerrosalaneliömetreinä (k-m²):**

- Raahen: ei enimmäismitoitusta
- Ylivieska: 50 000
- Kuusamo: 50 000

C-3

OULUN KAUPUNKISEUDUN ALUEKESKUKSEN KESKUSTATOIMINTOJEN ALUE

Merkinnällä osoitetaan Oulun kaupungin suuralueen tai useamman kaupunginosan keskusalue, kaupunkiseudun kaupunkimaisen aluekeskuksen ydinalue, johon sijoittuu keskustahakuisia palveluja sekä asumista. Alueella ovat valtakunnallisesti ja maakunnallisesti arvokkaat rakennetut kulttuuriympäristöt ja -kohteet on esitetty 2. vaihemaakuntakaavan selostuksessa.

Suunnittelumääräykset:

Kohdemerkinnällä osoitetun keskustatoimintojen alueen sijainti ja laajuus on määriteltävä yksityiskohtaisemmassa kaavoituksessa siten, että alue muodostaa toiminnallisesti yhtenäisen keskustahakuisiin toimintoihin painottuvan kokonaisuuden.

Alueelle saa sijoittaa merkitykseltään seudullisia vähittäiskaupan suuryksiköitä. **Suuryksiköiden enimmäismitoitukset kerrosalaneliömetreinä (k-m²):**

- Kaakkuri, Ritaharju ja Hiukkavaara yhteensä enintään 150 000 k-m², josta Hiukkavaaran osuus enintään kolmannes.

km

VÄHITTÄISKAUPAN SUURYKSIKKÖ

Merkinnällä osoitetaan merkitykseltään seudullisten vähittäiskaupan suuryksiköiden sijoittumiskohteet keskustatoimintojen alueiden ulkopuolella.

Suunnittelumääräykset:

Kohdemerkinnällä osoitettujen alueiden sijainti ja laajuus on määriteltävä yksityiskohtaisemmassa kaavoituksessa siten, että alueet muodostavat toiminnallisesti yhtenäisen kokonaisuuden. Alueelle voidaan osoittaa yksi tai useampi merkitykseltään seudullinen vähittäiskaupan suuryksikkö tai myymäläkeskittymä. Kaupan suuryksiköiden toteuttamisen ajoitus tulee sitoa muun yhdyskuntarakenteen ja toimivien liikenneyhteyksien toteuttamiseen.

Alueille voidaan sijoittaa sellaista uutta vähittäiskauppaa, joka tukee ja vahvistaa palvelurakennetta keskustatoimintojen alueet huomioon ottaen. Yksityiskohtaisemmassa suunnittelussa alueiden saavutettavuuteen joukko- ja kevyellä liikenteellä on kiinnitettävä erityistä huomiota.

Suuryksiköiden enimmäismitoitukset kerrosalaneliömetreinä (k-m²):

- Ylikylä (Zeppelin), Kempele 50 000
- Mettalanmäki, Raahen: 40 000, josta päivittäistavarakaupan osuus enintään 4500
- Tiillimaa, Nivala 20 000
- Linnanmaa, Oulu 15 000
- Savari Ylivieska 75 000



ERIKOISKAUPAN SUURYKSIKKÖ

Merkinnällä osoitetaan merkitykseltään seudullisten tilaa vaativan erikoiskaupan suuryksiköiden sijoittumiskohteet.

Suunnittelumääräykset:

Kohdemerkinnällä osoitettujen alueiden sijainti ja laajuus on määriteltävä yksityiskohtaisemmassa kaavoituksessa siten, että alueet muodostavat toiminnallisesti yhtenäisen kokonaisuuden. Alueelle voidaan osoittaa yksi tai useampi merkitykseltään seudullinen erikoiskaupan suuryksikkö tai myymäläkeskittymä. Kaupan suuryksiköiden toteuttamisen ajoitus tulee sitoa muun yhdyskuntarakenteen ja toimivien liikenneyhteyksien toteuttamiseen.

Alueille voidaan sijoittaa paljon tilaa vaativan erikoistavaran kauppaa. Tilaa vaativalla erikoiskaupalla tarkoitetaan toimialaluokituksen (TOL 2008) mukaista rauta- ja rakennustarvikkeiden, kodinkoneiden, huonekalujen, puutarha-alan, veneiden, moottoriajoneuvojen sekä muiden paljon tilaa vaativien erikoistavarojen vähittäiskauppaa.

Suuryksiköiden enimmäismitoitus kerrosalaneliömetreinä (k-m²):

- Kiimingin Välikylä, Oulu:	25 000
- Kamutanmäki, Raahe:	25 000
- Taanila, Ylivieska:	25 000
- Liminganportti, Liminka:	20 000
- Meinala, Kalajoki:	15 000
- Jouhtenenmäki, Haapavesi:	10 000
- Asemakylä, Ii:	10 000
- Pentinkangas, Ii:	10 000

km4

VÄHITTÄISKAUPAN KEHITTÄMISEN KOHDEALUE

Merkinnällä osoitetaan alueita, joille on yhdyskuntarakenteellisen sijaintinsa perusteella mahdollista sijoittaa paljon tilaa vaativan kaupan suuryksiköitä.

Suunnittelumääräykset:

Alueelle voidaan osoittaa yksityiskohtaisemmassa kaavoituksessa merkitykseltään seudullisia erikoiskaupan suuryksiköitä tai myymäläkeskittymiä myös keskustatoimintojen alueiden ja kaupan suuryksikköalueiden ulkopuolelle. Alueelle voidaan sijoittaa paljon tilaa vaativan tavaran kauppaa.

Yksityiskohtaisemmassa kaavoituksessa on selvitettävä riittävässä laajuudessa, ettei hanke yksin tai yhdessä muiden kehittämisvyöhykkeen hankkeiden kanssa heikennä palveluiden saatavuutta alueellisesti tai väestöryhmittäin eikä heikennä erikoiskaupan toimintamahdollisuuksia keskusta-alueilla. Kaupan suuryksiköiden toteuttamisen ajoitus tulee sitoa muun yhdyskuntarakenteen ja toimivien liikenneyhteyksien toteuttamiseen.

Suuryksiköiden enimmäismitoitus kerrosalaneliömetreinä (k-m²):

- Kaakkuri-Vasaraperä, Ritaharju-Ritaportti ja Äimärautio, Oulu: yhteenlaskettu kokonaismitoitus	300 000
- Zateelliitti-Zepelin, Kempele:	80 000
- Tupos, Liminka, Kempele:	40 000
- Savari, Ylivieska:	50 000

MERKITYKSELTÄÄN SEUDULLISET VÄHITTÄISKAUPAN SUURYKSIKÖT

Yleisiä suunnittelumääräyksiä:

Vähittäiskaupan suuryksiköt on sijoitettava tukemaan yhdyskuntarakennetta. Suuryksiköiden yksityiskohtaisemmassa suunnittelussa ja toteuttamisessa on otettava huomioon tasapainoisen palveluverkon kehittäminen, olemassa olevien keskustatoimintojen alueiden kaupalliset palvelut ja niiden toiminta- ja kehitysedellytykset, yhdyskuntarakenteen muu kehitys sekä palveluiden hyvä saatavuus eri väestöryhmille.

Pohjois-Pohjanmaan maakuntakaavan alueella merkitykseltään seudullisen vähittäiskaupan suuryksikön koon alaraja on päivittäistavara- ja elintarvikkeiden kaupassa 3 000 k-m² ja muussa vähittäiskaupassa 4 000 k-m², lukuun ottamatta

- maakuntakaavassa osoitettua Oulun seudun yhtenäistä taajamatoimintojen aluetta, jossa alaraja on päivittäistavara-kaupassa 5 000 k-m² ja muussa vähittäiskaupassa 10 000 k-m² sekä
- Kuusamon, Raahen ja Ylivieskan taajamatoimintojen alueita, joissa alaraja on päivittäistavara-kaupassa 3 000 k-m² ja muussa vähittäiskaupassa 7 000 k-m².

Edellä mainittuja kokoja pienempiä vähittäiskaupan suuryksiköitä on mahdollista toteuttaa maakuntakaavassa osoitettujen alueiden ulkopuolelle kunnan kaavoitukseen ja vaikutusten arviointiin perustuen.

KULTTUURIYMPÄRISTÖ



VALTAKUNNALLISESTI ARVOKAS MAISEMA-ALUE

Merkinnällä osoitetaan valtioneuvoston periaatepäätöksen (1995) mukaiset valtakunnallisesti arvokkaat maisema-alueet:

Valtakunnallisesti arvokkaat maisema-alueet Vaalan kunnassa:

- Manamansalo
- Säräisniemi

Suunnittelumääräykset:

Alueen yksityiskohtaisemmassa suunnittelussa ja kehittämisessä on otettava huomioon alueen ominaispiirteet sekä turvattava maisema- ja kulttuuriarvojen säilyminen.

Alueen suunnittelussa on arvioitava ja sovitettava yhteen maakuntakaavassa osoitetun käyttötarkoituksen mukainen maankäyttö sekä alueen maisema- ja kulttuuriympäristöarvot.

Maisema-alueella tulee edistää peltojen, niittyjen ja muiden avoimien maisematilojen säilymistä. Erityisesti Limingan lakeuden ja Muhoksen peltoalueiden tärkeät linnuston kerääntymisalueet tulee turvata.

Uudis- ja täydennysrakentamisen suunnittelussa tulee kiinnittää erityistä huomiota rakentamisen sopeutumiseen sijainniltaan ja rakennustavaltaan maisemaan.

Suunnittelussa tulee erityisesti kiinnittää huomiota julkaisussa *Arvokkaat maisema-alueet. Maisema-alueityöryhmän mietintö II* (Mietintö 66/1992, ympäristöministeriö, 1993) esitetyissä aluekuvauksissa selostettujen ominaispiirteiden ja arvojen säilymiseen.



MAAKUNNALLISESTI ARVOKAS MAISEMA-ALUE, JOTA ON EHDOTETTU VALTAKUNNALLISESTI ARVOKKAAKSI

Merkinnällä osoitetaan maakunnallisesti arvokkaat maisema-alueet, joita on ehdotettu valtakunnallisesti arvokkaiksi maisema-alueiksi (Ympäristöministeriö, MAPIO-työryhmä, 11.1.2016):

- Manamansalon kulttuurimaisemat
- Rokuanvaaran maisemat

Suunnittelumääräykset:

Alueen yksityiskohtaisemmassa suunnittelussa ja kehittämisessä on otettava huomioon alueen ominaispiirteet sekä maisema- ja kulttuuriarvot.

Alueen suunnittelussa on arvioitava ja sovitettava yhteen maakuntakaavassa osoitetun käyttötarkoituksen mukainen maankäyttö sekä maisema- ja kulttuuriympäristöarvot.

Maisema-alueella tulee edistää peltojen, niittyjen ja muiden avoimien maisematilojen säilymistä.

Uudis- ja täydennysrakentamisen suunnittelussa tulee kiinnittää erityistä huomiota rakentamisen sopeutumiseen sijainniltaan ja rakennustavaltaan maisemaan.

Suunnittelussa tulee erityisesti kiinnittää huomiota kaavaselostuksen luvussa **3.13.3. Valtakunnallisesti ja maakunnallisesti arvokkaat maisema-alueet** esitetyissä aluekuvauksissa selostettujen ominaispiirteiden ja arvojen säilymiseen.



MAAKUNNALLISESTI ARVOKAS MAISEMA-ALUE

Merkinnällä osoitetaan maakunnallisesti arvokkaat maisema-alueet (päivitys- ja täydennysinventointi 2011–2013). Luettelo alueista on esitetty kaavaselostuksessa.

Suunnittelumääräykset:

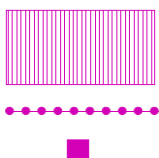
Alueen yksityiskohtaisemmassa suunnittelussa ja kehittämisessä on otettava huomioon alueen ominaispiirteet sekä maisema- ja kulttuuriarvot.

Alueen suunnittelussa on arvioitava ja sovitettava yhteen maakuntakaavassa osoitetun käyttötarkoituksen mukainen maankäyttö sekä maisema- ja kulttuuriympäristöarvot.

Maisema-alueella tulee edistää peltojen, niittyjen ja muiden avoimien maisematilojen säilymistä.

Uudis- ja täydennysrakentamisen suunnittelussa tulee kiinnittää erityistä huomiota rakentamisen sopeutumiseen sijainniltaan ja rakennustavaltaan maisemaan.

Suunnittelussa tulee erityisesti kiinnittää huomiota selvityksessä *Arvokkaat maisema-alueet Pohjois-Pohjanmaalla. Pohjois-Pohjanmaan valtakunnallisesti ja maakunnallisesti arvokkaiden maisema-alueiden päivitys- ja täydennysinventointi* (Pohjois-Pohjanmaan liitto, julkaisu B:86, 2015) sekä *Kainuun kulttuurimaisemat ja maisemanähtävyydet. Valtakunnallisesti ja maakunnallisesti arvokkaiden maisema-alueiden päivitys- ja täydennysinventointi 2011-2013 (Maaseutumaisemat – arvokkaiden maisema-alueiden inventointi, Elinkeino-, liikenne- ja ympäristökeskus, 2013)* esite-tyissä aluekuvauksissa selostettujen ominaispiirteiden ja arvojen säilymiseen.



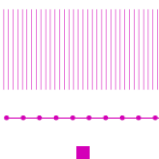
VALTAKUNNALLISESTI ARVOKAS RAKENNETTU KULTTUURIYMPÄRISTÖ

Merkinnällä osoitetaan valtioneuvoston päätöksen mukaiset valtakunnallisesti merkittävät rakennetut kulttuuriympäristöt (RKY 2009). Luettelo alueista ja valtakunnallisesti merkittävistä rakennetun ympäristön kohteista on esitetty kaavaselostuksen liitteessä 5 a.

Suunnittelumääräykset:

Alueiden käytön suunnittelussa tulee edistää kulttuuriympäristön valtakunnallisten ja maakunnallisten arvojen säilymistä.

Yksityiskohtaisemmassa kaavoituksessa on otettava huomioon rakennettujen kulttuuriympäristöjen kokonaisuudet ja ominaispiirteet. Suunnittelussa tulee erityisesti kiinnittää huomiota RKY 2009 -inventoinnissa sekä *Pohjois-Pohjanmaan rakennettu kulttuuriympäristö 2015* –selvityksessä kirjattuihin arvoihin ja ominaispiirteisiin.



MAAKUNNALLISESTI ARVOKAS RAKENNETTU KULTTUURIYMPÄRISTÖ

Merkinnällä osoitetaan maakunnallisesti arvokkaat aluemaaiset rakennetut kulttuuriympäristöt ja tie-osuudet. Osa kohteista ei näy kaavakartalla; luettelo kaikista maakunnallisesti arvokkaista rakennetuista kulttuuriympäristöistä ja -kohteista on esitetty kaavaselostuksen liitteessä 5 a.

Suunnittelumääräykset:

Alueiden käytön suunnittelussa tulee edistää kulttuuriympäristön maakunnallisten arvojen säilymistä.

Yksityiskohtaisemmassa kaavoituksessa on otettava huomioon rakennettujen kulttuuriympäristöjen kokonaisuudet ja ominaispiirteet. Suunnittelussa tulee erityisesti kiinnittää huomiota *Pohjois-Pohjanmaan rakennettu kulttuuriympäristö 2015* –selvitykseen kirjattuihin arvoihin ja ominaispiirteisiin.

■ MUINAISMUISTOKOHDE

Merkinnällä osoitetaan muinaismuistolailla (295/63) rauhoitetut kiinteät muinaisjäännökset.

Suunnittelumääräys:

Kohdetta koskevista maankäytön suunnitelmista on pyydettävä museoviranomaisen lausunto.

● PERINNEMAISEMAKOHDE

Merkinnällä osoitetaan valtakunnallisesti ja maakunnallisesti merkittäviä perinnemaisema- ja perinnebiotooppikohteita.

Suunnittelumääräykset:

Alueiden suunnittelussa ja käytössä tulee edistää kohteen kulttuuri- ja luonnonperintöarvojen säilymistä. Valtakunnallisesti arvokkaisiin kohteisiin merkittävästi vaikuttavissa hankkeissa on varattava valtion aluehallintoviranomaiselle ja museoviranomaiselle tilaisuus antaa lausunto.

MATKAILU JA VIRKISTYS

mv

MATKAILUN VETOVOIMA-ALUE / MATKAILUN JA VIRKISTYKSEN KEHITTÄMISEN KOHDE-ALUE

Merkinnällä osoitetaan ympäristöarvojen, matkailun ja virkistyksen kannalta valtakunnallisesti ja kansainvälisesti merkittäviä aluekokonaisuuksia.

Suunnittelumääräys:

Alueen maankäyttöä suunniteltaessa on kiinnitettävä erityistä huomiota virkistysalueiden ja -reittien verkoston muodostamiseen sekä maisema- ja ympäristöarvojen säilymiseen ja matkailukeskusten rakentamisen sopeuttamiseen ympäristöön

Aluekohtaiset kehittämissperiaatteet:

mv-3

Rokua-Oulujärvi

Alueen kehittäminen perustuu hyvinvointi- ja virkistyspalveluihin, kansallispuistoon ja Rokua Geopark –kokonaisuuteen, **Oulujärveen** sekä muuhun luontoon ja ulkoiluun liittyviin virkistystoimintoihin.

v

VIRKISTYSALUE

Merkinnällä osoitetaan vähintään seudullisesti merkittäviä, viheralueverkoston kannalta tärkeitä retkeily-, ulkoilu-, urheilu- ja virkistysalueita.

Alueita koskee MRL:n 33 §:n mukainen rakentamisrajoitus

Suunnittelumääräykset:

Alueen maankäyttöä suunniteltaessa tulee kiinnittää erityistä huomiota alueen virkistyskäytön kehittämiseen ja ympäristöarvojen säilymiseen.

Alueen maankäyttöä suunniteltaessa tulee kiinnittää huomiota alueen eri käyttömuotojen tarkoituksenmukaiseen yhteensovittamiseen. Oulun Virpiniemen ja Salonselän alueilla erityistä huomiota tulee kiinnittää maa-ainesten oton ja yleisen virkistyskäytön yhteensovittamiseen sekä maa-ainesten ottoalueiden maisemointiin.



VIRKISTYS- JA MATKAILUKOHDE

Merkinnällä osoitetaan vähintään seudullisia virkistys- ja matkailukohteita sekä muita seudullisesti merkittäviä virkistys- ja matkailupalvelujen kehittämiskohteita.



VIHERYHTEYSTARVE

Merkinnällä osoitetaan kaupunkiseutujen ja jokilaaksovyöhykkeiden sisäisiä ja niitä yhdistäviä tavoitteellisia ulkoilun runkoreittejä ja niihin liittyviä pienialaisia virkistysalueita. Merkintään sisältyy sekä olemassa olevia että kehitettäviä ulkoilu-, pyöräily-, melonta- ym. reittejä.

Suunnittelumääräys:

Yksityiskohtaisemmalla suunnittelulla tulee turvata virkistysalueiden ja -reittien seudullinen jatkuvuus ja kehittäminen sekä liittyminen virkistyskeskuksiin, suojelualueisiin ja kulttuuriympäristöihin.

• • • • • TÄRKEÄ ULKOILU- TAI RETKEILYREITTI

Merkinnällä osoitetaan ylimaakunnallisia ulkoilu- ja retkeilyreittejä.

• • • • • TÄRKEÄ MELONTA- TAI VESIRETKEILYREITTI

Merkinnällä osoitetaan ylimaakunnallisia melonta- tai vesiretkeilyreittejä pääjokiuomien ulkopuolella.

□ □ □ □ □ **MOOTTORIKELKKAILUREITTI TAI -URA**

Merkinnällä osoitetaan olemassa olevia ja suunniteltuja moottorikelkkailun pääreittejä.

○ — ○ — ○ — **VENEVÄYLÄ**

Merkinnällä osoitetaan Perämeren rannikon ja Oulujärven ylikunnallisia veneilyväyliä.



VENESATAMA

Merkinnällä osoitetaan seudullisesti merkittäviä venesatamia.

LIIKENNEJÄRJESTELMÄ JA LOGISTIIKKA

mo

MOOTTORI- TAI MOOTTORILIIKENNETIE

mo

MERKITTÄVÄSTI PARANNETTAVA MOOTTORI- TAI MOOTTORILIIKENNETIE

Merkinnällä osoitetaan huomattavaa tien parantamista, joka on verrattavissa tien uus- tai laajenusinvestointeihin.

mo

UUSI MOOTTORI- TAI MOOTTORILIIKENNETIE

Merkinnällä osoitetaan suunnitellut uudet moottori- tai moottoriliikennetiet, joille on laadittu hyväksytty yleissuunnitelma.

vt/kt

VALTATIE (vt) / KANTATIE (kt)

Suunnittelumääräys:

Yksityiskohtaisemmassa suunnittelussa on pyrittävä edistämään kevyen liikenteen väylien toteuttamista erityisesti taajamien, kyläkeskusten ja koulujen läheisyydessä.

vt/kt

MERKITTÄVÄSTI PARANNETTAVA VALTATIE (vt) / KANTATIE (kt)

Merkinnällä osoitetaan huomattavaa tien parantamista, joka on verrattavissa tien uus- tai laajenusinvestointeihin.

Suunnittelumääräys:

Yksityiskohtaisemmassa suunnittelussa on pyrittävä edistämään kevyen liikenteen väylien toteuttamista erityisesti taajamien, kyläkeskusten ja koulujen läheisyydessä.

vt/kt

UUSI VALTATIE (vt) / KANTATIE (kt)

Merkinnällä osoitetaan suunnitellut uudet valta- ja kantatiet, joille on laadittu hyväksytty yleissuunnitelma.

vt/kt

OHJEELLINEN / VAIHTOEHTOINEN VALTATIEN (vt) / KANTATIEN (kt) LINJAUS

Merkintää koskee maankäyttö- ja rakennuslain 33 §:n mukainen ehdollinen rakentamisrajoitus.

SEUTUTIE TAI PÄÄKATU

MERKITTÄVÄSTI PARANNETTAVA SEUTUTIE TAI PÄÄKATU



TIELIIKENTEEEN YHTEYSTARVE

Merkinnällä osoitetaan uusia tieyhteyksiä, joiden sijainnin tai toteuttamistavan määrittely edellyttää lisäselvityksiä.

Suunnittelumääräys:

Hailuodon ja mantereen välistä liikenneyhteyttä tulee parantaa luomalla edellytyksiä olemassa olevan lauttayhteyden kehittämiselle sekä selvittämällä yksityiskohtaisemmassa suunnittelussa kiinteän tieyhteyden toteuttamismahdollisuudet.

 **OHJEELLINEN / VAIHTOEHTOINEN TIELINJAUS**

Merkintää koskee maankäyttö- ja rakennuslain 33 §:n mukainen ehdollinen rakentamisrajoitus.



ERITASOLIITTYMÄ

Merkinnällä osoitetaan valta- ja kantateiden keskinäiset eritasoliittymät sekä Oulun seudun taajamatoimintojen alueen eritasoliittymät.



PÄÄRATA JA LIIKENNEPAIKKA

Suunnittelumääräys:


Yksityiskohtaisemmassa suunnittelussa on varauduttava tasoristeysten poistamiseen ja liikenteen kapasiteetin lisäämiseen.



MERKITTÄVÄSTI PARANNETTAVA PÄÄRATA

Suunnittelumääräys:

Yksityiskohtaisemmassa suunnittelussa on varauduttava tasoristeysten poistamiseen ja liikenteen kapasiteetin lisäämiseen.



YHDYSRATA/SIVURATA



LENTOLIIKENTEEEN ALUE

Merkinnällä osoitetaan valtakunnallista merkitystä omaavat lentoasemat.

Suunnittelumääräykset:

Oulun lentoaseman keskeisten ydintoimintojen kehittämismahdollisuuksille tulee varata yksityiskohtaisemmassa kaavoituksessa riittävät aluevaraukset. Kiitotien jatkamiseen pääkiitotien luoteispäähän sekä matkustaja- ja rahtiterminaaleille tulee varata riittävästi tilaa.

Kuusamon lentoaseman ympäristön yksityiskohtaisemmassa kaavoituksessa tulee ottaa huomioon lentomelun vaikutukset.



LENTOPAIKKA

Suunnittelumääräykset:

Pudasjärven lentopaikan yksityiskohtaisemmassa suunnittelussa tulee ottaa huomioon valtakunnallisen harrastusilmailun ja tilauslentoliikenteen tarpeet.

Ylivieskan, Kalajoen, Raahe-Pattijoen, Pyhäjärven ja Vaalan lentopaikkojen yksityiskohtaisemmassa suunnittelussa tulee ottaa huomioon ylilmaakunnallisen harrastusilmailun tarpeet.

Lentokentän ympäristön yksityiskohtaisemmassa kaavoituksessa tulee ottaa huomioon lentomelun vaikutukset.



MELUALUE

Merkinnällä osoitetaan Oulun ja Kuusamon lentoaseman 55 dBA lentomelualue.

Suunnittelumääräys:

Yksityiskohtaisemmassa kaavoituksessa tulee ottaa huomioon ympäristönsuojelulain nojalla annetut melutason ohjeavot. Alueelle ei tule osoittaa uutta melun haitoille herkkää toimintaa.

sy-2



SUOJA-ALUE / LENTOLIIKENTEEEN VARALASKUPAIKKA

Lisämerkinnällä -2 osoitetaan tieverkkoon kuuluvan varalaskupaikan suoja-alue.

Suunnittelumääräykset:

Alueen suunnittelussa tulee ottaa huomioon lentoliikenteen varalaskupaikasta johtuvat maankäytön rajoitukset.

Suunniteltaessa rakentamista alueelle tulee puolustusvoimille varata mahdollisuus lausunnon antamiseen. Alueen maankäytön suunnittelussa on varauduttava kattavan rinnakkaistiestön toteuttamiseen.

sy-3



Lisämerkinnällä -3 osoitetaan aluetta, jolla on voimassa lentoliikenteen varalaskupaikasta johtuvia rajoituksia.

Suunnittelumääräykset:

Alueen suunnittelussa tulee ottaa huomioon lentoliikenteen varalaskupaikasta johtuvat maankäytön rajoitukset.

Lentoesteen muodostavista mastoista ja rakenteista on pyydettävä puolustusvoimien lausunto sekä ilmailulain 864/2014 158 § mukainen lausunto Trafilta.



LOGISTIIKKA-ALUE

Merkinnällä osoitetaan maakunnallisesti merkittävät eri liikennemuotoja yhdistävät tavaraliikenteen terminaali-alueet

Suunnittelumääräykset:

Oulun Oritkarin satama-alueen välittömään läheisyyteen on varattava riittävä alue kansainvälistä yhdistettyjen kuljetusten terminaali-alueita varten siihen liittyvine raiteisto- ja laituri-alueineen sekä sujuva pääsy yleiseltä tie- ja rataverkolta.

Oulun lentoaseman välittömään läheisyyteen on varattava riittävä alue lentoliikenteen tavarankäsittelyä ja siihen liittyvää yritystoimintaa varten. Alue tulee sijoittaa siten, että varsinainen rahdin käsittely tapahtuu pääosin lentoliikenteen alueella. Logistiikkaan liittyviä yritys- ja tukitoimintoja varten on varattava riittävästi aluetta välittömästi liikennealueen ulkopuolelta. Logistiikka-alueelle tulee turvata sujuva pääsy yleiseltä tieverkolta siten, että matkustajien ja rahdin liikennevirrat voidaan erottaa toisistaan.

Raahen ja Kalajoen satama-alueisiin liittyen on varattava riittävä alue meriliikenteen tavarankäsittelyä ja yritystoimintaa varten ja sujuva pääsy alueelle yleiseltä tie- ja rataverkolta.

YHDYSKUNTATEKNIikka

 PÄÄSÄHKÖJOHDON YHTEYSTARVE

 PÄÄSÄHKÖJOHTO 400 kV ja 220 kV

 PÄÄSÄHKÖJOHTO 110 kV

 UUSI PÄÄSÄHKÖJOHTO 400 kV

 OHJEELLINEN PÄÄSÄHKÖJOHTO 400 kV

 OHJEELLINEN PÄÄSÄHKÖJOHTO 110 kV

en

ENERGIAHUOLLON ALUE

Merkinnällä osoitetaan maakunnan energiahuollon kannalta tärkeät voimat ja suurmuuntamoiden alueet.

Suunnittelumääräys:

Vesivoimalaitosten yksityiskohtaisemmassa suunnittelussa on otettava huomioon vaelluskalojen nousuesteen poistamiseksi tarvittavan kalatien rakentaminen.

(Voimalaitosten merkinnät puuttuvat luonnosvaiheen kaavakartasta, lisätään ehdotusvaiheessa)

et-j

JÄTEVEDENPUHDISTAMO

Merkinnällä osoitetaan olemassa olevat ja suunnitellut ylikunnalliset, keskitetyt jätevedenpuhdistamot.

Suunnittelumääräys:

Puhdistamot ja jäteveden keräysputkistot on pyrittävä sijoittamaan riittävän etäälle tärkeistä, vedenhankintaan soveltuvista pohjavesialueista. Puhdistamot tulee sijoittaa ympäristöhaittojen ehkäisemiseksi riittävän etäälle asutuksesta ja taajamista.

MUUT MERKINNÄT

T

TEOLLISUUS- JA VARASTOALUE

Merkinnällä osoitetaan vähintään seudullista merkitystä omaavia, lähinnä perinteisen teollisuuden tuotanto- ja varastoalueita, jotka eivät sisälly taajamatoimintojen aluevaraukseen ja jotka halutaan turvata muulta maankäytöltä.

t-1

Lisämerkinnällä -1 osoitetaan seudullisesti merkittävien biojalostamojen alueet.

ekv

MINERAALIVARANTOALUE

Merkinnällä osoitetaan sellaisia vyöhykkeitä, joissa on todettu merkittäviä malmi- ja mineraalivarantoja.

Lisämerkinnällä -1 osoitetulla mineraalipotentialivyöhykkeellä on erityistä yhteensovittamisentarvetta, esimerkiksi asumisen, matkailun tms. alueellisen erityispiirteen kanssa.

EK

KAIVOS

Merkinnällä osoitetaan alueita, joilla on kaivostoimintaa tai joilla on todettu sellaisia malmi- ja mineraaliesiintymiä, että kaivostoiminta on todennäköistä. Alueet sisältävät myös kaivostoiminnan kannalta tarpeelliset rikastuslaitokset, läjitys- ja rikastushiekka-alueet sekä liikenne-alueet.

Alueella on MRL:n 33 §:n mukainen rakentamisrajoitus.

ek-1

Lisämerkinnällä -1 osoitetaan kaivosalue, jota kehitetään kansainvälisen tieteellisen tutkimuskeskuksen sijoituspaikkana, jonka sulkemista valmistellaan tai alueelle haetaan vaihtoehtoisia toimintaa.

PORONHOITOALUE

Suunnittelumääräys:

Alueiden käytön suunnittelussa on turvattava porotalouden toiminta- ja kehittämisedellytykset. Turvetuotantoa suunniteltaessa on oltava yhteydessä paliskuntiin, ja metsänuudistamisessa sekä matkailutoimintojen sijoittamisessa on otettava huomioon porotalouden tärkeät kohteet, kuten erotus- ja ruokintapaikat sekä pyyntiaidat.

Poronhoitoalueella on turvattava poronhoidon ja muiden luontaiselinkeinojen alueidenkäytölliset toiminta- ja kehittämisedellytykset. Poronhoitoon olennaisesti vaikuttavaa alueiden käyttöä suunniteltaessa on otettava huomioon poronhoidolle tärkeät alueet, kuten erotus- ja ruokintapaikat sekä pyyntiaidat, jotka on esitetty maakuntakaavan selostuksessa. Valtion maiden osalta on neuvoteltava asianomaisen paliskunnan kanssa.

se

SELVITYSALUE

Merkinnällä osoitetaan kaivosmineraali-, maa-aines- ja pohjavesiesiintymän aluetta, jonka kehittämismahdollisuuksien selvittäminen, käyttöavoitteiden yhteensovittaminen ja käyttöön ottamisen vaikutukset ympäristöön edellyttävät lisäselvityksiä ja jatkosuunnittelua.

KANSAINVÄLINEN KEHITTÄMISVYÖHYKE: PERÄMERENKAARI

Suunnittelumääräykset:

Kehittämisyöhykkeen toimintojen verkostoitumista tulee edistää alueidenkäyttöratkaisuilla.

Yksityiskohtaisemmassa suunnittelussa on varauduttava palvelutasoltaan korkeatasoisiin kansainvälisiin liikenneyhteyksiin, erityisesti pääteiden liikenteen sujuvuuden ja turvallisuuden parantamiseen, raideliikenteen kehittämiseen sekä tietoliikenneverkostoihin.

Perämeren rannikon matkailu- ja virkistyspalvelujen yksityiskohtaisemmassa suunnittelussa tulee ottaa huomioon seudullisesti merkittävien virkistysalueiden, veneilyreittien ja -satamien kehittämistarpeet sekä yhtenäisen kevyen liikenteen reitin kehittämismahdollisuus.

Yksityiskohtaisemmassa suunnittelussa tulee ottaa huomioon maankohoamisen taloudelliset ja ympäristölliset vaikutukset sekä turvattu maiseman ja luonnontalouden erityispiirteet ja luonnon kehityskulkujen alueellinen edustavuus. Maankohoamisrannikon luonnon- ja kulttuuriperinnön kansainvälisten arvojen säilymistä ja matkailullista hyödyntämistä on pyrittävä edistämään.

kk-1

KAUPUNKIKEHITTÄMISEN KOHDEALUE: OULUN KAUPUNKISEUTU

Merkinnällä osoitetaan Oulun seudun yhtenäisen yhdyskuntarakenteen aluetta, joka muodostaa Oulun valtakunnanosa-alueen ydinalueen. Alueella on tarvetta kuntien yhteistoimintaan alueidenkäytön suunnittelussa ja hankkeiden yhteensovittamisessa.

Suunnittelumääräykset:

Oulun kaupunkiseudulla kasvu tulee kohdistaa ensisijaisesti kuntakeskuksiin ja alakeskuksiin, missä kaupunki- ja taajamarakennetta on pyrittävä täydentämään ja eheyttämään. Uudet asuntoalueet tulee sijoittaa joukkoliikenteen kannalta edullisesti ja niillä tulee suosia tiivistä pientaloasutusta.

Alueen kaupunki-, kunta- ja aluekeskuksiin voidaan sijoittaa seutua palvelevia vähittäiskaupan suuryksiköitä, jotka tulee sijoittaa siten, että ne tukevat yhdyskuntarakennetta ja ovat hyvin kevyt- ja joukkoliikenteen saavutettavissa.

Yksityiskohtaisemmalla suunnittelulla tulee luoda edellytykset seudullisen virkistysalueverkoston toteuttamiselle. Oulujoen suistosta ja Oulujokilaaksosta sekä keskeistä kaupunkiseuturakennetta yhdistävästä virkistysaluekehästä koostuvan yhtenäisen vihervyöhykkeen muodostuminen on turvattu.

kk-2

RAAHEN KAUPUNKISEUTU

Merkinnällä osoitetaan Raahen-Pattijoen yhtenäisen yhdyskuntarakenteen aluetta, joka muodostaa Raahen aluekeskuksen ydinalueen.

Suunnittelumääräykset:

Yksityiskohtaisemmassa suunnittelussa on pidettävä lähtökohtana kaupunkiseudun nykyistä rakennetta ja turvattu tuotanto- ja liiketoimintojen kehittämismahdollisuudet riittäväillä aluevarauksilla. Uusilla alueilla tulee suosia pientaloasutusta siten, että seudulla on tarjolla vaihtoehtoisia asuimuotoja.

Raahen keskustaa kehitettäessä suunnittelun lähtökohtana on pidettävä historiallisen ruutukaavan ja vanhan puukaupunkimiljöön säilymistä.

Uusien kauppapalvelujen sijoitusratkaisulla ei saa vaarantaa kaupungin keskustan kehittämisedellytyksiä.

Kaupunkiseudulla tulee yksityiskohtaisemmalla suunnittelulla luoda edellytykset seudullisen virkistysalueverkoston toteuttamiselle.

kk-3

OULUN ETELÄISEN ALUEEN KAUPUNKIVERKKO

Merkinnällä osoitetaan maakunnan eteläosan maaseutukaupunkien verkko, joka muodostaa Oulun eteläisen aluekeskuksen ydinalueen.

Suunnittelumääräykset:

Yksityiskohtaisemmassa suunnittelussa kaupan ja muiden palvelujen, elinkeinoelämän, asutuksen, liikenteen ja virkistystoimintojen sijoittelussa on pyrittävä tehostamaan verkostokaupungin olemassa olevien yhdyskuntien alueiden käyttöä kuntien välisellä yhteistyöllä ja työnjaolla.

Alueen kaupunkikeskuksiin voidaan sijoittaa seutua palvelevia vähittäiskaupan suuryksiköitä, jotka tulee sijoittaa siten, että ne ovat hyvin kevyt- ja joukkoliikenteen saavutettavissa.

KUUSAMON MATKAILUKAUPUNKI

Merkinnällä osoitetaan Koillis-Suomen aluekeskuksen ydinalue, jota kehitetään kansainvälisenä matkailu- ja kaupunkikeskuksena.

Suunnittelumääräykset:

Yksityiskohtaisemmassa suunnittelussa tulee edistää toiminnallisesti monipuolisen sekä maisemallisesti ja kaupunkikuvallisesti korkeatasoisen matkailukaupungin kehittämistä Kuusamon kaupunkikeskustan ja Rukan matkailukeskuksen muodostaman kaksoiskeskuksen varaan.

←.....→ JOUKKOLIIKENTEN KEHITTÄMISKÄYTÄVÄ

Merkinnällä osoitetaan Oulun seudun joukkoliikenteen korkean palvelutason pääreitit. Osa reiteistä sisältyy Oulun seudun laatukäytävään ja osa voi kulkea moottoriväylää pitkin.

Suunnittelumääräys:

Yksityiskohtaisemmassa suunnittelussa tulee luoda yhdyskuntarakenteelliset edellytykset joukkoliikenteen kehittämiseksi.

ARVOKAS VESISTÖ

Merkinnällä osoitetaan lohikannan elvytysohjelmaan sisältyvien jokien pääuomat ja uhanalaisen eliölajiston kannalta erityisen arvokkaita virtavesistöjä.

MAA- JA METSÄTALOUSVALTAINEN ALUE, JOLLA ON ERITYISIÄ YMPÄRISTÖARVOJA

Merkinnällä osoitetaan Natura 2000-verkostoon sisältyviä alueita, joiden ympäristöarvojen turvaaminen on tarkoitus toteuttaa metsälain nojalla.

MAAKUNTAKAAVA-ALUEEN RAJA**OULU** VALTAKUNNANOSAKESKUKSEN/MAAKUNTAKESKUKSEN NIMI**HAAPAV** KAUPUNKIKESKUKSEN NIMI**VAALA** KUNTAKESKUKSEN NIMI**KAAKKURI** ALAKESKUKSEN NIMI**Rautio** KYLÄKESKUKSEN NIMI**Rokua-Ou** MATKAILU- JA VIRKISTYSALUEKOKONAISUUDEN NIMI

MAA- JA METSÄTALOUS

Yleisiä suunnittelumääräyksiä:

Yksityiskohtaisemmassa suunnittelussa on turvattava hyvien ja yhtenäisten peltoalueiden säilyminen tuotantokäytössä. Maaseutua kehitettäessä on pyrittävä sovittamaan yhteen asutuksen tavoitteet ja maatalouden, mukaan lukien karjatalouden, toimintaedellytykset.

Maankäyttöä suunniteltaessa on tuettava metsätalousalueiden ja -yksiköiden yhtenäisyyttä ja toimivuutta. Metsätaloutta suunniteltaessa tulee edistää metsien monipuolista hyödyntämistä yhteensovittamalla eri käyttömuotojen ja luonnon monimuotoisuuden tavoitteita.

RANTOJEN KÄYTTÖ

Kehittämisperiaatteet:

Turvataan tasapuoliset mahdollisuudet ranta-alueiden käyttöön varaamalla rantaa riittävästi yleiseen virkistykseen. Varaudutaan loma-asutuksen kasvun jatkumiseen ja eri tyyppisten loma-asuntoalueiden kysyntään: perinteinen omarantainen asutus järviolueilla, tiivis lomakylätyyppinen asutus merenrannikolla ja matkailukeskusten läheisyydessä. Tavoitteena on hyvien vapaa-ajan ympäristöjen muodostaminen tasapuolisesti eri käyttäjäryhmille.

Rakentamista ohjataan sietokyvyltään hyvillä rannoilla. Rakentamattomien ja pienten vesistöjen rannoilla rakentamista ei suosita. Maisemallisesti keskeiset ja arat rannat jätetään rakentamisen ulkopuolelle.

Vakituisen asumisen ja loma-asutuksen sijoittumisessa suositetaan kyläkeskusten, taajamien ja matkailukeskusten läheisyyttä. Suunnitelmallisella asuntorakentamisella tuetaan erityisesti maaseudun asutuksen ja palvelujen säilymistä.

Yleisiä suunnittelumääräyksiä:

Yksityiskohtaisemmassa kaavoituksessa tulee ottaa huomioon ranta-alueen ympäristöolosuhteet, vesihuollon järjestäminen sekä rakennusoikeuden, yhteiskäyttöalueiden ja yleisten alueiden tasapuolinen jakautuminen eri maanomistajille. Yksityiskohtaisemmissa kaavoissa voidaan **taajamien ja kylien ulkopuolella enintään puolet rantaviivasta** osoittaa rakennusmaaksi. Pienissä vesistöissä rantarakentamisen mitoituksessa tulee lisäksi ottaa huomioon vesistön sietokyky ja vesipinta-ala. Pienissä saarissa mitoituksen tulee perustua saaren pinta-alaan.

ERITYISTOIMINNOT / VAARA-ALUEET

Yleisiä suunnittelumääräyksiä:

Vaarallisia kemikaaleja käyttävää tai varastoivaa laitosta ympäröivän konsultointivyöhykkeen yksityiskohtaiseen suunnitteluun on kiinnitettävä erityistä huomiota. Suunniteltaessa riskille alttiiden toimintojen, kuten asuinalueiden, vilkkaiden liikenneväylien, yleisölle tarkoitettujen kokoontumistilojen ja sairaaloiden sijoittumista vyöhykkeen sisälle on kaavaa laadittaessa pyydettävä palo- ja pelastusviranomaisen ja tarvittaessa TUKES:n lausunto.

YLEISIÄ SUUNNITTELUMÄÄRÄYKSIÄ

Maakuntakaavassa av-merkinnällä osoitettujen vesistöjen tilaan vaikuttavat toimenpiteet on suunniteltava siten, että arvokkaan vesialueen soveltuvuutta varauksen perusteena oleville eliölajeille ei vaaranneta.

Lentoesteiden korkeusrajoitukset tulee ottaa huomioon lentoasemien ja lentopaikkojen ympäristöjen yksityiskohtaisemmassa kaavoituksessa.

RAKENTAMISRAJOITUS

Virkistys- ja suojelualueiksi sekä liikennettä ja teknistä huoltoa varten maakuntakaavassa osoitettuja alueita koskee maankäyttö- ja rakennuslain 33 § mukainen ehdollinen rakentamisrajoitus. Rajoitus ei koske virkistys- ja matkailukohteen kohdemerkintää, kehittämisperiaatemarkintöjä eikä alueiden erityisominaisuuksia kuvaavia merkintöjä.

POISTETTAVAT / KUMOTTAVAT MERKINNÄT JA MÄÄRÄYKSET

Tällä vaihemaakuntakaavalla kumotaan **Pohjois-Pohjanmaan** voimassa olevien maakuntakaavojen ne merkinnät ja määräykset, jotka vastaavat tässä 3. vaihemaakuntakaavassa osoitettuja merkintöjä, sekä kaavakartalla erikseen osoitetut poistettavat merkinnät. Rasti merkinnän päällä osoittaa merkinnän poistamista.

Kalajoen Himangan aluetta koskevat Keski-Pohjanmaan maakuntakaavojen kumottavat merkinnät ja määräykset

Tällä vaihemaakuntakaavalla kumotaan Keski-Pohjanmaan voimassa olevien maakuntakaavojen (Keski-Pohjanmaan 1. vaihekaava, vahvistettu 24.10.2003, ja 2. vaihekaava, vahvistettu 29.11.2007) ne merkinnät ja määräykset, jotka vastaavat tässä 3. vaihemaakuntakaavassa osoitettuja merkintöjä, sekä kaavakartalla erikseen osoitetut poistettavat merkinnät. Rasti merkinnän päällä osoittaa merkinnän poistamista.

Vaalan aluetta koskevat Kainuun maakuntakaavojen kumottavat merkinnät ja määräykset

Tällä vaihemaakuntakaavalla kumotaan Kainuun voimassa olevien maakuntakaavojen (Kainuun maakuntakaava 2020, vahvistettu 29.4.2009 ja Kainuun kaupan vaihemaakuntakaava, vahvistettu 7.3.2016) ne merkinnät ja määräykset, jotka vastaavat tässä 3. vaihemaakuntakaavassa osoitettuja merkintöjä, sekä kaavakartalla erikseen osoitetut poistettavat merkinnät. Rasti merkinnän päällä osoittaa merkinnän poistamista.



PERINNEMAISEMAKOHDE

Merkinnällä osoitetaan valtakunnallisesti ja maakunnallisesti merkittäviä perinnemaisema- ja perinnebiotooppikohteita.

Suunnittelumääräys:

Kohteiden suunnittelussa tulee turvata kohteen kulttuuri- ja luonnonperintöarvojen säilyminen.

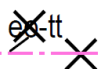


LUONNON MONIMUOTOISUUDEN KANNALTA ERITYISEN TÄRKEÄ ALUE

Kohdemerkinnällä luo osoitetaan suojelualueiden ulkopuolella olevia tärkeitä lintualueita sekä merkittävimmät uhanalaisten kasvien ja hyönteisten esiintymisalueet.

Suunnittelumääräys:

Yksityiskohtaisemmassa suunnittelussa tulee varmistaa, että suunniteltu maankäyttö ei vaaranna alueen linnuston ja uhanalaisten kasvien tai hyönteisten elinoloja.



TURVETUOTANNON ERITYISVYÖHYKE

Osa-aluemerkinnällä eo-tt osoitetaan turvetuotannon erityisvyöhykkeitä, joiden rajausta perustuu valuma-alueiden rajauksiin. Turvetuotannon erityisvyöhykkeet on osoitettu Kainuun järvien ja jokien käyttökelpoisuusluokituksen perusteella. Niitä valuma-alueita, jotka eivät sisälly turvetuotannon erityisvyöhykkeisiin koskee ainoastaan koko maakuntakaava-aluetta koskeva suunnittelumääräys.

Kainuun maakuntakaavassa on annettu turvetuotantoa koskien koko maakuntakaava-aluetta koskeva suunnittelumääräys:

Turvetuotantoon tulee ottaa ensisijaisesti jo ojitettuja soita tai sellaisia ojitamattomia soita, joiden luonnon- tai kulttuuriarvot eivät ole seudullisesti merkittäviä. Turvetuotantoa tulee harjoittaa siten, että sen aiheuttama paikallinen ja valuma-aluekohtainen vesistön kuormituksen lisäys ei vaaranna vesistöjen tilaa. Suopohjien jälkikäytön suunnittelussa tulee ottaa huomioon alueelliset maankäyttötarpeet.

Osa-aluemerkinnällä (eo-tt) osoitetuille turvetuotannon erityisvyöhykkeille annetaan suunnittelumääräys:

Seuraavilla vesistöalueilla turvetuotannon suunnittelussa on huomioitava vesistövaikutukset siten, että kokonaiskuormitusta pyritään vähentämään.

- vesistöalue 57.04 Neittävän alue, Vaala

- vesistöalue 58.05 Pelson alue, Vaala
- vesistöalue 59.17 Muhosjoen yläosa, Vaala
- vesistöalue 59.21 Oulujoen yläosa, Vaala
- vesistöalue 59.26 Kutujoen alaosa, Vaala ja Puolanka
- vesistöalue 59.27 Kutujoen yläosa, Vaala ja Puolanka

Koko maakuntakaava-aluetta koskeva turvetuotannon suunnittelumääräys koskee myös osa-alue-merkinnällä osoitettuja turvetuotannon erityisvyöhykkeitä.

M

MAA - JA METSÄTALOUSVALTAISET ALUEET

Merkinnällä M osoitetaan pääasiassa maa- ja metsätalouskäyttöön tarkoitettuja alueita.

Rakentamismääräys:

Alueelle saa rakentaa yleistä virkistyskäyttöä varten tarkoitettuja rakennuksia. Valtion retkeilyalueille sallitaan niiden yleisen virkistystoiminnan kannalta tarpeellinen rakentaminen.

Suunnittelumääräys:

Maa- ja metsätalouskäyttöön tarkoitettuja alueita voidaan käyttää alueen pääasiallista käyttötarkoitusta sanottavasti haittaamatta ja luonnetta muuttamatta myös erityislainsäädännön ohjaamana muihin tarkoituksiin, kuten luontais- tai muuhun elinkeinotoimintaan, turvetuotantoon, maa- ja kiviainesten ottoon, haja-asutusluonteiseen pysyvään ja loma-asumiseen sekä jokamiehen oikeuden rajoissa ulkoiluun ja retkeilyyn. Alueille voidaan perustaa yksityisiä suojelualueita. Ilman erityisiä perusteita hyviä ja yhtenäisiä peltoalueita ei tule ottaa taajamatoimintojen käyttöön. Maankäyttöä suunniteltaessa on tuettava metsätalousalueiden yhtenäisyyttä ja toimivuutta.

Kumottavat yleismääräykset

LIKENNETURVALLISUUS

Yleinen suunnittelumääräys:

Yksityiskohtaisemmassa kaavoituksessa ja muussa alueiden käyttöä koskevassa suunnittelussa tulee kiinnittää erityistä huomiota liikenneturvallisuuden edistämiseen sekä sujuvan ja hyvän liikenneympäristön saavuttamiseen.

LIITO-ORAVAN ESIINTYMISPAIKAT

Yleinen suojelumääräys:

Liito-oravien esiintymisalueiden yksityiskohtaisemmassa kaavoituksessa ja metsien käsittelyssä tulee turvata liito-oraville tärkeiden pesäpuiden ja niitä suojaavien puiden sekä liikkumisen kannalta riittävän puuston säilyminen.

MAAKUNTAKAAVAN HALLINNOLLINEN KÄSITTELY

- Vaihemaakuntakaavan vireilletulosta ilmoitettu (MRL 63 §) 20.1.2016.
- Osallistumis- ja arviointisuunnitelma nähtävillä (MRL 63 § ja MRA 30 §) 26.1.2016 – 26.2.2016 (maakuntahallitus 18.1.2016).
- 3. vaihemaakuntakaavan luonnos nähtävillä 10.4.2017 – 12.5.2017 (MRL 62 § ja MRA 30 §) (maakuntahallitus 20.3.2017).

POHJOIS-POHJANMAAN LIITTO

OULU

Maakuntahallitus 20.3.2017

Tarkistettu 31.3.2017 maakuntahallituksen 20.3.2017 § 56 päätöksen mukaisesti